



АДМИНИСТРАЦИЯ МАРЁВСКОГО МУНИЦИПАЛЬНОГО ОКРУГА

ПОСТАНОВЛЕНИЕ

04.10.2024 № 353

с. Марёво

Об установлении публичного сервитута

Руководствуясь пунктом 2 статьи 3.3 Федерального закона от 25.10.2001 года № 137-ФЗ «О введении в действие Земельного кодекса Российской Федерации», статьей 23, пунктом 2 статьи 39.37, пунктом 5 статьи 39.38, статьями 39.39, 39.43, 39.45, 39.50 Земельного кодекса Российской Федерации, приказом Росреестра от 19.04.2022 №ПЛ)150 «Об утверждении требований к форме ходатайства об установлении публичного сервитута, содержанию обоснования необходимости установления публичного сервитута», региональной программой газификации Новгородской области на 2021-2030 годы, утвержденной указом Губернатора Новгородской области от 13.12.2021 № 636, на основании ходатайства общества с ограниченной ответственностью «Газпром газификация» (далее ООО «Газпром газификация») ИНН: 7813655197, ОГРН: 1217800107744 (юридический адрес: 194044, г. Санкт-Петербург, вн.тер.г. муниципальный округ Сампсониевское, пр-кт Большой Сампсониевский, д. 60, литера А), публикации на официальном сайте муниципального образования от 16.09.2024, в официальном печатном издании Администрации муниципального округа «Марёвский Вестник» №14 от 16.09.2024 и ввиду отсутствия заявлений иных лиц, являющихся правообладателями земельных участков об учете их прав (обременений прав), Администрация Марёвского муниципального округа **ПОСТАНОВЛЯЕТ:**

1. Установить в интересах ООО «Газпром газификация» публичный сервитут на срок 3 года для использования земель и земельных участков в целях складирования строительных и иных материалов, возведения некапитальных строений, сооружений (включая ограждения, бытовки, навесы) и размещение строительной техники, которые необходимы для обеспечения строительства, инженерного сооружения - линейного объекта системы газоснабжения и его неотъемлемых технологических частей регионального значения «Газопровод межпоселковый п. Демянск–с. Марёво с отводами к с. Молвотицы, д. Липье Марёвского муниципального округа Новгородской области» в соответствии с пунктом 2 статьи 39.37 Земельного кодекса Российской Федерации, по перечню земель и земельных участков согласно приложению 1 к постановлению.

2. Утвердить границы публичного сервитута согласно приложению 2 к постановлению.

3. Срок, в течение которого использование земельного участка (его части) и

(или) расположенных на них объектов недвижимого имущества в соответствии с их разрешенным использованием будет в соответствии с подпунктом 4 пункта статьи 39.41 Земельного кодекса Российской Федерации невозможно или существенно затруднено в связи с осуществлением деятельности, для обеспечения которой устанавливается публичный сервитут (при возникновении таких обстоятельств), составит 12 месяцев.

4. Порядок установления зон с особыми условиями использования территорий и содержание ограничений прав на земельные участки в границах таких зон установлен постановлением Правительства Российской Федерации от 20 ноября 2000 года № 878 «Об утверждении Правил охраны газораспределительных сетей».

5. Установить свободный график проведения работ при осуществлении деятельности, для обеспечения которой устанавливается публичный сервитут, в отношении земель, государственная собственность на которые не разграничена, с учётом требований действующего законодательства Российской Федерации.

6. ООО «Газпром газификация» не позднее шести месяцев со дня издания настоящего постановления внести плату за публичный сервитут:

в отношении земельных участков, находящихся в государственной или муниципальной собственности и не обремененных правами третьих лиц, единовременным платежом в размере 0,01 процента кадастровой стоимости указанных земельных участков за каждый год их использования; в отношении земель, находящихся в государственной или муниципальной собственности и не обремененных правами третьих лиц, единовременным платежом в размере 0,01 процента среднего уровня кадастровой стоимости земельных участков по соответствующему муниципальному району (городскому округу) за каждый год их использования.

7. Возмещение правообладателям земельных участков убытков, причиненных пользованием публичного сервитута, осуществляется в порядке, предусмотренным действующим законодательством Российской Федерации.

8. ООО «Газпром газификация» обязано привести земли и земельные участки, указанные в приложении 1, в состояние, пригодное для их использования в соответствии с видом разрешенного использования, в срок не позднее чем три месяца после завершения деятельности, для обеспечения которой устанавливается публичный сервитут.

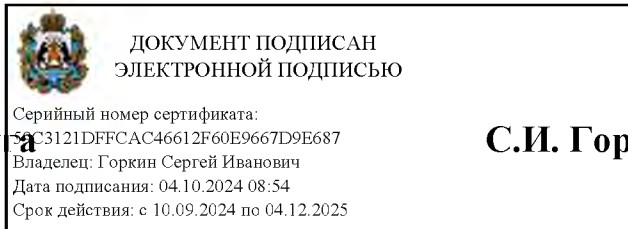
9. Публичный сервитут считается установленным со дня внесения сведений о нем в Единый государственный реестр недвижимости.

10. Отделу муниципального имущества, архитектуры и строительства Администрации муниципального округа в течение пяти рабочих дней со дня принятия постановления организовать направление копии постановления с приложениями:

в публично-правовую компанию «Роскадастр» по Новгородской области;

ООО «Газпром газификация», а также сведения о лицах, подавших заявление об учете их прав (обременений прав) на земельные участки, способах связи с ними, копии документов, подтверждающих права указанных лиц на земельные участки.

11. Опубликовать постановление в муниципальной газете «Марёвский Вестник» и разместить на официальном сайте Администрации Марёвского муниципального округа в информационно-телекоммуникационной сети «Интернет».



Глава муниципального округа

С.И. Горкин

ПЕРЕЧЕНЬ

земельных участков и земель, в отношении которых
устанавливается публичный сервитут и его границы

№ п/п	Кадастровый номер земельного участка	Адрес или иное описание местоположения земельного участка (участков)
1	53:09:0000000:2989	Российская Федерация, Новгородская область, Марёвский муниципальный округ, село Марёво, улица Октябрьская, земельный участок 1Д
2	53:09:0000000:47	Российская Федерация, Новгородская область, округ Марёвский
3	53:09:0000000:62	Российская Федерация, Новгородская область, муниципальный округ Марёвский, земельный участок 5Д
4	53:09:0000000:72	Установлено относительно ориентира, расположенного за пределами участка. Почтовый адрес ориентира: Новгородская область, р-н Марёвский, с/п Молвотицкое
5	53:09:0040101:105	Новгородская обл, р-н Марёвский, с/п Марёвское
6	53:09:0040101:106	Российская Федерация, Новгородская область, Марёвский муниципальный округ, земельный участок 2708с/х
7	53:09:0040101:95	Новгородская область, округ Марёвский
8	53:09:0040101:96	Новгородская область, округ Марёвский
9	53:09:0041001:70	Новгородская область, округ Марёвский
10	53:09:0041101:1	Новгородская область, округ Марёвский
11	53:09:0080201:64	Новгородская область, округ Марёвский
12	53:09:0081602:119	Российская Федерация, Новгородская область, Марёвский муниципальный округ
13	53:09:0090101:5	Новгородская область, р-н Марёвский, Маревское лесничество, Молвотицкое участковое лесничество, лесной квартал №182
14	53:09:0090101:6	Новгородская область, округ Марёвский
15	53:09:0090101:7	Новгородская область, округ Марёвский
16	53:09:0090101:8	Новгородская область, округ Марёвский
17	53:09:0090101:9	Новгородская область, округ Марёвский
18	53:09:0090201:122	Новгородская область, округ Марёвский
19	53:09:0090803:100	Новгородская обл, р-н Марёвский, Молвотицкое сельское поселение, с Молвотицы, ул Хуторская
20	53:09:0090901:79	Новгородская область, округ Марёвский
21	53:09:0092001:24	Новгородская область, округ Марёвский
22	53:09:0092101:16	Новгородская область, округ Марёвский
23	53:09:0000000:57	Новгородская область, округ Марёвский
24	53:09:0000000:2989	Новгородская область, округ Марёвский
25	53:09:0040101:221	Новгородская область, округ Марёвский
26	53:09:0092101	Новгородская область, округ Марёвский
27	53:09:0090901	Новгородская область, округ Марёвский
28	53:09:0092001	Новгородская область, округ Марёвский
29	53:09:0010110	Новгородская область, округ Марёвский
30	53:09:0040101	Новгородская область, округ Марёвский

31	53:09:0040701	Новгородская область, округ Марёвский
32	53:09:0041001	Новгородская область, округ Марёвский
33	53:09:0041101	Новгородская область, округ Марёвский
34	53:09:0080101	Новгородская область, округ Марёвский
35	53:09:0080201	Новгородская область, округ Марёвский
36	53:09:0081602	Новгородская область, округ Марёвский
37	53:09:0090101	Новгородская область, округ Марёвский
38	53:09:0090201	Новгородская область, округ Марёвский
39	53:09:0090803	Новгородская область, округ Марёвский

ОПИСАНИЕ МЕСТОПОЛОЖЕНИЯ ГРАНИЦ

Публичный сервитут в целях складирования строительных и иных материалов, размещения временных или вспомогательных сооружений (включая ограждения, бытовки, навесы) и строительной техники, которые необходимы для обеспечения строительства объектов транспортной инфраструктуры линейного объекта системы газоснабжения и его неотъемлемых технологических частей регионального значения: «Газопровод межпоселковый п. Демянск - с. Марёво с отводами к с. Молвотицы, д. Липье Марёвского муниципального округа Новгородской области»

(наименование объекта, местоположение границ которого описано (далее - объект))		
Раздел 1		
Сведения об объекте		
№ п/п	Характеристики объекта	Описание характеристик
1	2	3
1.	Местоположение объекта	Новгородская область, м.о Марёвский, деревня Липье; Новгородская область, м.о Марёвский, село Марёво
2.	Площадь объекта +/- величина погрешности определения площади (P +/- Дельта P)	215228 +/- 161 м ²

3.	Иные характеристики объекта	<p>Публичный сервитут в целях складирования строительных и иных материалов, размещения временных или вспомогательных сооружений (включая ограждения, бытовки, навесы) и строительной техники, которые необходимы для обеспечения строительства объектов транспортной инфраструктуры линейного объекта системы газоснабжения и его неотъемлемых технологических частей регионального значения: «Газопровод межпоселковый п. Демянск - с. Марёво с отводами к с. Молвотицы, д. Липье Марёвского муниципального округа Новгородской области», сроком на 3 года, в пользу ООО «Газпром газификация» (ИНН - 781365197, ОГРН - 1217800107744, юридический и фактический адрес: 194044, Санкт-Петербург, вн. тер. г. Муниципальный округ Сампсониевское, пр-кт. Большой Сампсониевский, д. 60, литера А, тел. +7 (812) 613-33-00, электронная почта tGo@eodda/rgot.ги)</p>

Раздел 2

Сведения о местоположении границ объекта					
1. Система координат МСК-53, зона 2					
2. Сведения о характерных точках границ объекта					
Обозначение характерных точек границ	Координаты, м		Метод определения координат характерной точки	Средняя квадратическая погрешность положения характерной точки (М), м	Описание обозначения точки на местности (при наличии)
	Х	У			
1	2	3	4	5	6
1	443757.65	2230067.01	Аналитический метод	0.10	Закрепление отсутствует
2	443756.67	2230066.80	Аналитический метод	0.10	Закрепление отсутствует
3	443753.10	2230083.43	Аналитический метод	0.10	Закрепление отсутствует
4	443754.02	2230083.62	Аналитический метод	0.10	Закрепление отсутствует
1	443757.65	2230067.01	Аналитический метод	0.10	Закрепление отсутствует
5	443782.15	2229954.66	Аналитический метод	0.10	Закрепление отсутствует
6	443781.12	2229954.44	Аналитический метод	0.10	Закрепление отсутствует
7	443777.56	2229971.06	Аналитический метод	0.10	Закрепление отсутствует
8	443778.53	2229971.27	Аналитический метод	0.10	Закрепление отсутствует
5	443782.15	2229954.66	Аналитический метод	0.10	Закрепление отсутствует
9	443741.30	2230992.43	Аналитический метод	0.10	Закрепление отсутствует
10	443740.54	2230992.52	Аналитический метод	0.10	Закрепление отсутствует
11	443742.62	2231009.39	Аналитический метод	0.10	Закрепление отсутствует
12	443743.43	2231009.29	Аналитический метод	0.10	Закрепление отсутствует
9	443741.30	2230992.43	Аналитический метод	0.10	Закрепление отсутствует
13	444192.72	2229245.74	Аналитический метод	0.10	Закрепление отсутствует
14	444243.49	2229240.53	Аналитический метод	0.10	Закрепление отсутствует
15	444243.62	2229239.52	Аналитический метод	0.10	Закрепление отсутствует
16	444192.08	2229244.80	Аналитический метод	0.10	Закрепление отсутствует
13	444192.72	2229245.74	Аналитический метод	0.10	Закрепление отсутствует
17	443787.68	2231348.56	Аналитический метод	0.10	Закрепление отсутствует
18	443757.69	2231112.25	Аналитический метод	0.10	Закрепление отсутствует

2. Сведения о характерных точках границ объекта

Обозначение характерных точек границ	Координаты, м		Метод определения координат характерной точки	Средняя квадратическая погрешность положения характерной точки (M), м	Описание обозначения точки на местности (при наличии)
	X	Y			
1	2	3	4	5	6
19	443756.78	2231113.01	Аналитический метод	0.10	Закрепление отсутствует
20	443755.95	2231106.49	Аналитический метод	0.10	Закрепление отсутствует
21	443754.96	2231106.61	Аналитический метод	0.10	Закрепление отсутствует
22	443757.05	2231123.48	Аналитический метод	0.10	Закрепление отсутствует
23	443758.09	2231123.35	Аналитический метод	0.10	Закрепление отсутствует
24	443786.64	2231348.18	Аналитический метод	0.10	Закрепление отсутствует
17	443787.68	2231348.56	Аналитический метод	0.10	Закрепление отсутствует
25	444238.96	2228950.80	Аналитический метод	0.10	Закрепление отсутствует
26	444238.20	2228943.45	Аналитический метод	0.10	Закрепление отсутствует
27	444237.05	2228942.03	Аналитический метод	0.10	Закрепление отсутствует
28	444237.82	2228949.50	Аналитический метод	0.10	Закрепление отсутствует
25	444238.96	2228950.80	Аналитический метод	0.10	Закрепление отсутствует
29	443805.35	2231487.82	Аналитический метод	0.10	Закрепление отсутствует
30	443800.30	2231448.03	Аналитический метод	0.10	Закрепление отсутствует
31	443799.33	2231448.22	Аналитический метод	0.10	Закрепление отсутствует
32	443804.55	2231489.28	Аналитический метод	0.10	Закрепление отсутствует
29	443805.35	2231487.82	Аналитический метод	0.10	Закрепление отсутствует
33	444092.18	2227820.11	Аналитический метод	0.10	Закрепление отсутствует
34	444090.86	2227815.47	Аналитический метод	0.10	Закрепление отсутствует
35	444089.72	2227815.11	Аналитический метод	0.10	Закрепление отсутствует
36	444091.06	2227819.84	Аналитический метод	0.10	Закрепление отсутствует
33	444092.18	2227820.11	Аналитический метод	0.10	Закрепление отсутствует
37	443852.77	2231861.49	Аналитический метод	0.10	Закрепление отсутствует
38	443851.52	2231861.65	Аналитический метод	0.10	Закрепление отсутствует
39	443851.02	2231857.68	Аналитический метод	0.10	Закрепление отсутствует

2. Сведения о характерных точках границ объекта

Обозначение характерных точек границ	Координаты, м		Метод определения координат характерной точки	Средняя квадратическая погрешность положения характерной точки (M), м	Описание обозначения точки на местности (при наличии)
	X	Y			
1	2	3	4	5	6
40	443852.26	2231857.52	Аналитический метод	0.10	Закрепление отсутствует
41	443825.60	2231647.41	Аналитический метод	0.10	Закрепление отсутствует
42	443824.65	2231647.67	Аналитический метод	0.10	Закрепление отсутствует
43	443851.06	2231855.68	Аналитический метод	0.10	Закрепление отсутствует
44	443850.01	2231855.80	Аналитический метод	0.10	Закрепление отсутствует
45	443851.21	2231865.53	Аналитический метод	0.10	Закрепление отсутствует
46	443851.61	2231868.70	Аналитический метод	0.10	Закрепление отсутствует
47	443852.09	2231872.68	Аналитический метод	0.10	Закрепление отсутствует
48	443854.16	2231872.42	Аналитический метод	0.10	Закрепление отсутствует
37	443852.77	2231861.49	Аналитический метод	0.10	Закрепление отсутствует
49	444045.37	2227655.53	Аналитический метод	0.10	Закрепление отсутствует
50	444037.80	2227628.93	Аналитический метод	0.10	Закрепление отсутствует
51	444036.80	2227629.07	Аналитический метод	0.10	Закрепление отсутствует
52	444044.48	2227656.07	Аналитический метод	0.10	Закрепление отсутствует
49	444045.37	2227655.53	Аналитический метод	0.10	Закрепление отсутствует
53	443890.24	2231975.33	Аналитический метод	0.10	Закрепление отсутствует
54	443863.82	2231948.57	Аналитический метод	0.10	Закрепление отсутствует
55	443860.32	2231921.03	Аналитический метод	0.10	Закрепление отсутствует
56	443858.35	2231921.28	Аналитический метод	0.10	Закрепление отсутствует
57	443860.51	2231938.14	Аналитический метод	0.10	Закрепление отсутствует
58	443861.47	2231938.02	Аналитический метод	0.10	Закрепление отсутствует
59	443862.87	2231949.04	Аналитический метод	0.10	Закрепление отсутствует
60	443888.92	2231975.42	Аналитический метод	0.10	Закрепление отсутствует
53	443890.24	2231975.33	Аналитический метод	0.10	Закрепление отсутствует
61	444226.04	2227112.22	Аналитический метод	0.10	Закрепление отсутствует

2. Сведения о характерных точках границ объекта

Обозначение характерных точек границ	Координаты, м		Метод определения координат характерной точки	Средняя квадратическая погрешность положения характерной точки (M), м	Описание обозначения точки на местности (при наличии)
	X	Y			
1	2	3	4	5	6
62	444268.75	2227014.95	Аналитический метод	0.10	Закрепление отсутствует
63	444332.93	2226906.40	Аналитический метод	0.10	Закрепление отсутствует
64	444332.15	2226905.76	Аналитический метод	0.10	Закрепление отсутствует
65	444267.85	2227014.50	Аналитический метод	0.10	Закрепление отсутствует
66	444225.62	2227110.70	Аналитический метод	0.10	Закрепление отсутствует
61	444226.04	2227112.22	Аналитический метод	0.10	Закрепление отсутствует
67	443951.32	2232037.17	Аналитический метод	0.10	Закрепление отсутствует
68	443941.97	2232029.12	Аналитический метод	0.10	Закрепление отсутствует
69	444046.80	2232135.26	Аналитический метод	0.10	Закрепление отсутствует
70	444046.12	2232135.93	Аналитический метод	0.10	Закрепление отсутствует
71	444057.95	2232148.05	Аналитический метод	0.10	Закрепление отсутствует
72	444059.45	2232146.66	Аналитический метод	0.10	Закрепление отсутствует
67	443951.32	2232037.17	Аналитический метод	0.10	Закрепление отсутствует
73	444345.53	2226885.08	Аналитический метод	0.10	Закрепление отсутствует
74	444356.86	2226865.93	Аналитический метод	0.10	Закрепление отсутствует
75	444356.08	2226865.27	Аналитический метод	0.10	Закрепление отсутствует
76	444344.82	2226884.33	Аналитический метод	0.10	Закрепление отсутствует
73	444345.53	2226885.08	Аналитический метод	0.10	Закрепление отсутствует
77	444110.06	2232197.90	Аналитический метод	0.10	Закрепление отсутствует
78	444093.27	2232180.90	Аналитический метод	0.10	Закрепление отсутствует
79	444091.93	2232182.25	Аналитический метод	0.10	Закрепление отсутствует
80	444103.73	2232194.46	Аналитический метод	0.10	Закрепление отсутствует
81	444104.52	2232193.68	Аналитический метод	0.10	Закрепление отсутствует
82	444109.46	2232198.71	Аналитический метод	0.10	Закрепление отсутствует
83	444309.03	2232299.78	Аналитический метод	0.10	Закрепление отсутствует

2. Сведения о характерных точках границ объекта

Обозначение характерных точек границ	Координаты, м		Метод определения координат характерной точки	Средняя квадратическая погрешность положения характерной точки (M), м	Описание обозначения точки на местности (при наличии)
	X	Y			
1	2	3	4	5	6
84	444309.53	2232298.88	Аналитический метод	0.10	Закрепление отсутствует
77	444110.06	2232197.90	Аналитический метод	0.10	Закрепление отсутствует
85	444435.40	2226529.14	Аналитический метод	0.10	Закрепление отсутствует
86	444435.11	2226493.57	Аналитический метод	0.10	Закрепление отсутствует
87	444434.09	2226491.43	Аналитический метод	0.10	Закрепление отсутствует
88	444434.43	2226532.14	Аналитический метод	0.10	Закрепление отсутствует
85	444435.40	2226529.14	Аналитический метод	0.10	Закрепление отсутствует
89	444561.43	2232489.51	Аналитический метод	0.10	Закрепление отсутствует
90	444391.11	2232340.18	Аналитический метод	0.10	Закрепление отсутствует
91	444356.95	2232322.89	Аналитический метод	0.10	Закрепление отсутствует
92	444356.70	2232323.35	Аналитический метод	0.10	Закрепление отсутствует
93	444363.63	2232327.40	Аналитический метод	0.10	Закрепление отсутствует
94	444390.54	2232341.02	Аналитический метод	0.10	Закрепление отсутствует
95	444560.58	2232490.10	Аналитический метод	0.10	Закрепление отсутствует
89	444561.43	2232489.51	Аналитический метод	0.10	Закрепление отсутствует
96	444434.61	2226434.18	Аналитический метод	0.10	Закрепление отсутствует
97	444434.05	2226368.38	Аналитический метод	0.10	Закрепление отсутствует
98	444432.06	2226368.39	Аналитический метод	0.10	Закрепление отсутствует
99	444432.15	2226385.39	Аналитический метод	0.10	Закрепление отсутствует
100	444433.20	2226385.38	Аналитический метод	0.10	Закрепление отсутствует
101	444433.61	2226434.14	Аналитический метод	0.10	Закрепление отсутствует
96	444434.61	2226434.18	Аналитический метод	0.10	Закрепление отсутствует
102	444628.72	2232548.51	Аналитический метод	0.10	Закрепление отсутствует
103	444566.54	2232494.00	Аналитический метод	0.10	Закрепление отсутствует
104	444565.88	2232494.75	Аналитический метод	0.10	Закрепление отсутствует

2. Сведения о характерных точках границ объекта

Обозначение характерных точек границ	Координаты, м		Метод определения координат характерной точки	Средняя квадратическая погрешность положения характерной точки (M), м	Описание обозначения точки на местности (при наличии)
	X	Y			
1	2	3	4	5	6
105	444628.06	2232549.26	Аналитический метод	0.10	Закрепление отсутствует
102	444628.72	2232548.51	Аналитический метод	0.10	Закрепление отсутствует
106	444433.84	2226342.39	Аналитический метод	0.10	Закрепление отсутствует
107	444432.79	2226342.40	Аналитический метод	0.10	Закрепление отсутствует
108	444432.76	2226338.40	Аналитический метод	0.10	Закрепление отсутствует
109	444433.80	2226338.39	Аналитический метод	0.10	Закрепление отсутствует
110	444432.23	2226150.51	Аналитический метод	0.10	Закрепление отсутствует
111	444431.23	2226150.65	Аналитический метод	0.10	Закрепление отсутствует
112	444432.73	2226329.38	Аналитический метод	0.10	Закрепление отсутствует
113	444431.78	2226329.39	Аналитический метод	0.10	Закрепление отсутствует
114	444431.87	2226346.39	Аналитический метод	0.10	Закрепление отсутствует
115	444433.87	2226346.37	Аналитический метод	0.10	Закрепление отсутствует
106	444433.84	2226342.39	Аналитический метод	0.10	Закрепление отсутствует
116	444761.81	2232665.26	Аналитический метод	0.10	Закрепление отсутствует
117	444760.69	2232664.28	Аналитический метод	0.10	Закрепление отсутствует
118	444760.20	2232665.11	Аналитический метод	0.10	Закрепление отсутствует
119	444761.32	2232666.09	Аналитический метод	0.10	Закрепление отсутствует
116	444761.81	2232665.26	Аналитический метод	0.10	Закрепление отсутствует
120	444431.99	2226122.15	Аналитический метод	0.10	Закрепление отсутствует
121	444430.98	2226002.72	Аналитический метод	0.10	Закрепление отсутствует
122	444334.21	2225923.85	Аналитический метод	0.10	Закрепление отсутствует
123	444280.39	2225838.90	Аналитический метод	0.10	Закрепление отсутствует
124	444255.86	2225755.21	Аналитический метод	0.10	Закрепление отсутствует
125	444236.94	2225672.74	Аналитический метод	0.10	Закрепление отсутствует
126	444235.88	2225672.64	Аналитический метод	0.10	Закрепление отсутствует

2. Сведения о характерных точках границ объекта

Обозначение характерных точек границ	Координаты, м		Метод определения координат характерной точки	Средняя квадратическая погрешность положения характерной точки (M), м	Описание обозначения точки на местности (при наличии)
	X	Y			
1	2	3	4	5	6
127	444234.34	2225665.93	Аналитический метод	0.10	Закрепление отсутствует
128	444233.38	2225666.14	Аналитический метод	0.10	Закрепление отсутствует
129	444237.04	2225682.74	Аналитический метод	0.10	Закрепление отсутствует
130	444238.15	2225682.50	Аналитический метод	0.10	Закрепление отсутствует
131	444254.89	2225755.47	Аналитический метод	0.10	Закрепление отсутствует
132	444279.47	2225839.32	Аналитический метод	0.10	Закрепление отсутствует
133	444333.45	2225924.52	Аналитический метод	0.10	Закрепление отсутствует
134	444429.99	2226003.19	Аналитический метод	0.10	Закрепление отсутствует
135	444430.99	2226122.67	Аналитический метод	0.10	Закрепление отсутствует
120	444431.99	2226122.15	Аналитический метод	0.10	Закрепление отсутствует
136	444865.88	2232756.43	Аналитический метод	0.10	Закрепление отсутствует
137	444852.86	2232745.02	Аналитический метод	0.10	Закрепление отсутствует
138	444852.25	2232745.81	Аналитический метод	0.10	Закрепление отсутствует
139	444865.23	2232757.19	Аналитический метод	0.10	Закрепление отсутствует
136	444865.88	2232756.43	Аналитический метод	0.10	Закрепление отсутствует
140	445012.92	2233067.14	Аналитический метод	0.10	Закрепление отсутствует
141	444986.01	2233023.67	Аналитический метод	0.10	Закрепление отсутствует
142	444985.43	2233024.63	Аналитический метод	0.10	Закрепление отсутствует
143	445012.10	2233067.72	Аналитический метод	0.10	Закрепление отсутствует
140	445012.92	2233067.14	Аналитический метод	0.10	Закрепление отсутствует
144	444967.96	2232994.50	Аналитический метод	0.10	Закрепление отсутствует
145	444892.30	2232872.27	Аналитический метод	0.10	Закрепление отсутствует
146	444899.97	2232796.82	Аналитический метод	0.10	Закрепление отсутствует
147	444898.99	2232796.63	Аналитический метод	0.10	Закрепление отсутствует
148	444891.27	2232872.50	Аналитический метод	0.10	Закрепление отсутствует

2. Сведения о характерных точках границ объекта

Обозначение характерных точек границ	Координаты, м		Метод определения координат характерной точки	Средняя квадратическая погрешность положения характерной точки (M), м	Описание обозначения точки на местности (при наличии)
	X	Y			
1	2	3	4	5	6
149	444967.32	2232995.37	Аналитический метод	0.10	Закрепление отсутствует
144	444967.96	2232994.50	Аналитический метод	0.10	Закрепление отсутствует
150	444216.00	2225585.96	Аналитический метод	0.10	Закрепление отсутствует
151	444217.11	2225586.32	Аналитический метод	0.10	Закрепление отсутствует
152	444207.39	2225543.92	Аналитический метод	0.10	Закрепление отсутствует
153	444191.31	2225538.79	Аналитический метод	0.10	Закрепление отсутствует
154	444191.06	2225539.76	Аналитический метод	0.10	Закрепление отсутствует
155	444206.54	2225544.70	Аналитический метод	0.10	Закрепление отсутствует
156	444213.11	2225573.33	Аналитический метод	0.10	Закрепление отсутствует
157	444212.26	2225573.51	Аналитический метод	0.10	Закрепление отсутствует
158	444215.92	2225590.12	Аналитический метод	0.10	Закрепление отсутствует
159	444216.91	2225589.90	Аналитический метод	0.10	Закрепление отсутствует
150	444216.00	2225585.96	Аналитический метод	0.10	Закрепление отсутствует
160	444150.24	2225526.73	Аналитический метод	0.10	Закрепление отсутствует
161	444149.69	2225526.85	Аналитический метод	0.10	Закрепление отсутствует
162	444149.86	2225525.79	Аналитический метод	0.10	Закрепление отсутствует
163	443997.92	2225551.13	Аналитический метод	0.10	Закрепление отсутствует
164	443914.50	2225589.07	Аналитический метод	0.10	Закрепление отсутствует
165	443872.95	2225553.82	Аналитический метод	0.10	Закрепление отсутствует
166	443871.66	2225555.35	Аналитический метод	0.10	Закрепление отсутствует
167	443884.62	2225566.34	Аналитический метод	0.10	Закрепление отсутствует
168	443885.27	2225565.58	Аналитический метод	0.10	Закрепление отсутствует
169	443914.34	2225590.24	Аналитический метод	0.10	Закрепление отсутствует
170	443998.21	2225552.10	Аналитический метод	0.10	Закрепление отсутствует
171	444150.32	2225526.75	Аналитический метод	0.10	Закрепление отсутствует

2. Сведения о характерных точках границ объекта

Обозначение характерных точек границ	Координаты, м		Метод определения координат характерной точки	Средняя квадратическая погрешность положения характерной точки (M), м	Описание обозначения точки на местности (при наличии)
	X	Y			
1	2	3	4	5	6
160	444150.24	2225526.73	Аналитический метод	0.10	Закрепление отсутствует
172	445603.89	2233575.16	Аналитический метод	0.10	Закрепление отсутствует
173	445577.25	2233584.80	Аналитический метод	0.10	Закрепление отсутствует
174	445422.35	2233571.84	Аналитический метод	0.10	Закрепление отсутствует
175	445316.16	2233432.31	Аналитический метод	0.10	Закрепление отсутствует
176	445217.38	2233234.78	Аналитический метод	0.10	Закрепление отсутствует
177	445194.86	2233246.05	Аналитический метод	0.10	Закрепление отсутствует
178	445195.31	2233246.94	Аналитический метод	0.10	Закрепление отсутствует
179	445216.94	2233236.13	Аналитический метод	0.10	Закрепление отсутствует
180	445315.30	2233432.84	Аналитический метод	0.10	Закрепление отсутствует
181	445421.82	2233572.80	Аналитический метод	0.10	Закрепление отсутствует
182	445577.38	2233585.81	Аналитический метод	0.10	Закрепление отсутствует
183	445604.23	2233576.10	Аналитический метод	0.10	Закрепление отсутствует
172	445603.89	2233575.16	Аналитический метод	0.10	Закрепление отсутствует
184	443844.42	2225529.61	Аналитический метод	0.10	Закрепление отсутствует
185	443809.63	2225542.07	Аналитический метод	0.10	Закрепление отсутствует
186	443808.26	2225543.62	Аналитический метод	0.10	Закрепление отсутствует
187	443843.12	2225531.14	Аналитический метод	0.10	Закрепление отсутствует
188	443846.49	2225534.00	Аналитический метод	0.10	Закрепление отсутствует
189	443847.79	2225532.47	Аналитический метод	0.10	Закрепление отсутствует
184	443844.42	2225529.61	Аналитический метод	0.10	Закрепление отсутствует
190	445657.95	2233555.60	Аналитический метод	0.10	Закрепление отсутствует
191	445658.08	2233556.61	Аналитический метод	0.10	Закрепление отсутствует
192	445665.04	2233554.09	Аналитический метод	0.10	Закрепление отсутствует
193	445666.35	2233552.56	Аналитический метод	0.10	Закрепление отсутствует

2. Сведения о характерных точках границ объекта

Обозначение характерных точек границ	Координаты, м		Метод определения координат характерной точки	Средняя квадратическая погрешность положения характерной точки (M), м	Описание обозначения точки на местности (при наличии)
	X	Y			
1	2	3	4	5	6
190	445657.95	2233555.60	Аналитический метод	0.10	Закрепление отсутствует
194	443698.06	2225623.54	Аналитический метод	0.10	Закрепление отсутствует
195	443574.04	2225711.77	Аналитический метод	0.10	Закрепление отсутствует
196	443411.00	2225815.51	Аналитический метод	0.10	Закрепление отсутствует
197	443411.54	2225816.36	Аналитический метод	0.10	Закрепление отсутствует
198	443574.60	2225712.60	Аналитический метод	0.10	Закрепление отсутствует
199	443699.73	2225623.58	Аналитический метод	0.10	Закрепление отсутствует
194	443698.06	2225623.54	Аналитический метод	0.10	Закрепление отсутствует
200	445794.24	2233710.76	Аналитический метод	0.10	Закрепление отсутствует
201	445711.30	2233593.72	Аналитический метод	0.10	Закрепление отсутствует
202	445697.87	2233581.42	Аналитический метод	0.10	Закрепление отсутствует
203	445696.61	2233582.74	Аналитический метод	0.10	Закрепление отсутствует
204	445700.68	2233586.50	Аналитический метод	0.10	Закрепление отсутствует
205	445708.92	2233594.47	Аналитический метод	0.10	Закрепление отсутствует
206	445710.55	2233594.38	Аналитический метод	0.10	Закрепление отсутствует
207	445793.06	2233710.82	Аналитический метод	0.10	Закрепление отсутствует
200	445794.24	2233710.76	Аналитический метод	0.10	Закрепление отсутствует
208	443412.66	2225825.04	Аналитический метод	0.10	Закрепление отсутствует
209	443412.85	2225824.40	Аналитический метод	0.10	Закрепление отсутствует
210	443413.00	2225823.75	Аналитический метод	0.10	Закрепление отсутствует
211	443413.11	2225823.09	Аналитический метод	0.10	Закрепление отсутствует
212	443413.17	2225822.42	Аналитический метод	0.10	Закрепление отсутствует
213	443413.18	2225821.76	Аналитический метод	0.10	Закрепление отсутствует
214	443413.15	2225821.09	Аналитический метод	0.10	Закрепление отсутствует
215	443413.08	2225820.43	Аналитический метод	0.10	Закрепление отсутствует

2. Сведения о характерных точках границ объекта

Обозначение характерных точек границ	Координаты, м		Метод определения координат характерной точки	Средняя квадратическая погрешность положения характерной точки (M), м	Описание обозначения точки на местности (при наличии)
	X	Y			
1	2	3	4	5	6
216	443412.96	2225819.77	Аналитический метод	0.10	Закрепление отсутствует
217	443412.80	2225819.12	Аналитический метод	0.10	Закрепление отсутствует
218	443412.60	2225818.49	Аналитический метод	0.10	Закрепление отсутствует
219	443412.36	2225817.87	Аналитический метод	0.10	Закрепление отсутствует
220	443412.07	2225817.26	Аналитический метод	0.10	Закрепление отсутствует
221	443411.74	2225816.68	Аналитический метод	0.10	Закрепление отсутствует
222	443417.97	2225826.63	Аналитический метод	0.10	Закрепление отсутствует
223	443415.04	2225828.97	Аналитический метод	0.10	Закрепление отсутствует
224	443412.43	2225825.66	Аналитический метод	0.10	Закрепление отсутствует
208	443412.66	2225825.04	Аналитический метод	0.10	Закрепление отсутствует
225	445845.69	2233783.36	Аналитический метод	0.10	Закрепление отсутствует
226	445834.81	2233768.01	Аналитический метод	0.10	Закрепление отсутствует
227	445833.83	2233768.37	Аналитический метод	0.10	Закрепление отсутствует
228	445844.73	2233783.74	Аналитический метод	0.10	Закрепление отсутствует
225	445845.69	2233783.36	Аналитический метод	0.10	Закрепление отсутствует
229	443383.91	2225834.93	Аналитический метод	0.10	Закрепление отсутствует
230	443384.34	2225835.46	Аналитический метод	0.10	Закрепление отсутствует
231	443384.80	2225835.97	Аналитический метод	0.10	Закрепление отсутствует
232	443385.29	2225836.44	Аналитический метод	0.10	Закрепление отсутствует
233	443385.81	2225836.88	Аналитический метод	0.10	Закрепление отсутствует
234	443386.37	2225837.28	Аналитический метод	0.10	Закрепление отсутствует
235	443386.94	2225837.64	Аналитический метод	0.10	Закрепление отсутствует
236	443387.55	2225837.97	Аналитический метод	0.10	Закрепление отсутствует
237	443388.17	2225838.25	Аналитический метод	0.10	Закрепление отсутствует
238	443388.81	2225838.48	Аналитический метод	0.10	Закрепление отсутствует

2. Сведения о характерных точках границ объекта

Обозначение характерных точек границ	Координаты, м		Метод определения координат характерной точки	Средняя квадратическая погрешность положения характерной точки (M), м	Описание обозначения точки на местности (при наличии)
	X	Y			
1	2	3	4	5	6
239	443389.46	2225838.68	Аналитический метод	0.10	Закрепление отсутствует
240	443390.13	2225838.82	Аналитический метод	0.10	Закрепление отсутствует
241	443390.80	2225838.93	Аналитический метод	0.10	Закрепление отсутствует
242	443391.49	2225838.98	Аналитический метод	0.10	Закрепление отсутствует
243	443392.17	2225838.99	Аналитический метод	0.10	Закрепление отсутствует
244	443392.85	2225838.95	Аналитический метод	0.10	Закрепление отсутствует
245	443393.53	2225838.87	Аналитический метод	0.10	Закрепление отсутствует
246	443394.20	2225838.74	Аналитический метод	0.10	Закрепление отсутствует
247	443394.86	2225838.57	Аналитический метод	0.10	Закрепление отсутствует
248	443395.50	2225838.35	Аналитический метод	0.10	Закрепление отсутствует
249	443396.13	2225838.08	Аналитический метод	0.10	Закрепление отсутствует
250	443396.74	2225837.78	Аналитический метод	0.10	Закрепление отсутствует
251	443397.33	2225837.43	Аналитический метод	0.10	Закрепление отсутствует
252	443388.90	2225842.81	Аналитический метод	0.10	Закрепление отсутствует
253	443383.53	2225834.36	Аналитический метод	0.10	Закрепление отсутствует
229	443383.91	2225834.93	Аналитический метод	0.10	Закрепление отсутствует
254	446264.85	2233965.20	Аналитический метод	0.10	Закрепление отсутствует
255	446264.80	2233965.62	Аналитический метод	0.10	Закрепление отсутствует
256	446281.34	2233969.63	Аналитический метод	0.10	Закрепление отсутствует
257	446282.71	2233963.98	Аналитический метод	0.10	Закрепление отсутствует
254	446264.85	2233965.20	Аналитический метод	0.10	Закрепление отсутствует
258	443383.02	2225816.22	Аналитический метод	0.10	Закрепление отсутствует
259	443382.49	2225816.65	Аналитический метод	0.10	Закрепление отсутствует
260	443381.98	2225817.11	Аналитический метод	0.10	Закрепление отсутствует
261	443381.51	2225817.60	Аналитический метод	0.10	Закрепление отсутствует

2. Сведения о характерных точках границ объекта

Обозначение характерных точек границ	Координаты, м		Метод определения координат характерной точки	Средняя квадратическая погрешность положения характерной точки (M), м	Описание обозначения точки на местности (при наличии)
	X	Y			
1	2	3	4	5	6
262	443381.07	2225818.12	Аналитический метод	0.10	Закрепление отсутствует
263	443380.67	2225818.67	Аналитический метод	0.10	Закрепление отсутствует
264	443380.31	2225819.25	Аналитический метод	0.10	Закрепление отсутствует
265	443379.98	2225819.85	Аналитический метод	0.10	Закрепление отсутствует
266	443379.70	2225820.48	Аналитический метод	0.10	Закрепление отсутствует
267	443379.47	2225821.12	Аналитический метод	0.10	Закрепление отсутствует
268	443379.27	2225821.77	Аналитический метод	0.10	Закрепление отсутствует
269	443379.13	2225822.44	Аналитический метод	0.10	Закрепление отсутствует
270	443379.02	2225823.11	Аналитический метод	0.10	Закрепление отсутствует
271	443378.97	2225823.79	Аналитический метод	0.10	Закрепление отсутствует
272	443378.96	2225824.48	Аналитический метод	0.10	Закрепление отсутствует
273	443379.00	2225825.16	Аналитический метод	0.10	Закрепление отсутствует
274	443379.08	2225825.84	Аналитический метод	0.10	Закрепление отсутствует
275	443379.21	2225826.51	Аналитический метод	0.10	Закрепление отсутствует
276	443379.39	2225827.17	Аналитический метод	0.10	Закрепление отсутствует
277	443379.61	2225827.81	Аналитический метод	0.10	Закрепление отсутствует
278	443379.87	2225828.44	Аналитический метод	0.10	Закрепление отсутствует
279	443380.17	2225829.05	Аналитический метод	0.10	Закрепление отсутствует
280	443380.52	2225829.64	Аналитический метод	0.10	Закрепление отсутствует
281	443375.15	2225821.20	Аналитический метод	0.10	Закрепление отсутствует
282	443383.58	2225815.84	Аналитический метод	0.10	Закрепление отсутствует
258	443383.02	2225816.22	Аналитический метод	0.10	Закрепление отсутствует
283	446304.95	2233962.48	Аналитический метод	0.10	Закрепление отсутствует
284	446303.95	2233962.54	Аналитический метод	0.10	Закрепление отсутствует
285	446304.47	2233970.25	Аналитический метод	0.10	Закрепление отсутствует

2. Сведения о характерных точках границ объекта

Обозначение характерных точек границ	Координаты, м		Метод определения координат характерной точки	Средняя квадратическая погрешность положения характерной точки (M), м	Описание обозначения точки на местности (при наличии)
	X	Y			
1	2	3	4	5	6
286	446305.47	2233970.18	Аналитический метод	0.10	Закрепление отсутствует
283	446304.95	2233962.48	Аналитический метод	0.10	Закрепление отсутствует
287	443850.38	2225529.42	Аналитический метод	0.10	Закрепление отсутствует
288	443857.49	2225521.03	Аналитический метод	0.10	Закрепление отсутствует
289	443844.53	2225510.04	Аналитический метод	0.10	Закрепление отсутствует
290	443834.96	2225521.32	Аналитический метод	0.10	Закрепление отсутствует
291	443806.84	2225531.38	Аналитический метод	0.10	Закрепление отсутствует
292	443789.08	2225528.16	Аналитический метод	0.10	Закрепление отсутствует
293	443752.42	2225571.37	Аналитический метод	0.10	Закрепление отсутствует
294	443567.89	2225702.65	Аналитический метод	0.10	Закрепление отсутствует
295	443427.53	2225791.95	Аналитический метод	0.10	Закрепление отсутствует
296	443411.42	2225766.64	Аналитический метод	0.10	Закрепление отсутствует
297	443386.11	2225782.76	Аналитический метод	0.10	Закрепление отсутствует
298	443400.37	2225805.15	Аналитический метод	0.10	Закрепление отсутствует
299	443394.81	2225808.69	Аналитический метод	0.10	Закрепление отсутствует
300	443395.40	2225808.34	Аналитический метод	0.10	Закрепление отсутствует
301	443396.02	2225808.04	Аналитический метод	0.10	Закрепление отсутствует
302	443396.65	2225807.77	Аналитический метод	0.10	Закрепление отсутствует
303	443397.30	2225807.55	Аналитический метод	0.10	Закрепление отсутствует
304	443397.97	2225807.37	Аналитический метод	0.10	Закрепление отсутствует
305	443398.65	2225807.25	Аналитический метод	0.10	Закрепление отсутствует
306	443399.33	2225807.16	Аналитический метод	0.10	Закрепление отсутствует
307	443400.02	2225807.13	Аналитический метод	0.10	Закрепление отсутствует
308	443400.71	2225807.14	Аналитический метод	0.10	Закрепление отсутствует
309	443401.40	2225807.20	Аналитический метод	0.10	Закрепление отсутствует

2. Сведения о характерных точках границ объекта

Обозначение характерных точек границ	Координаты, м		Метод определения координат характерной точки	Средняя квадратическая погрешность положения характерной точки (M), м	Описание обозначения точки на местности (при наличии)
	X	Y			
1	2	3	4	5	6
310	443402.08	2225807.31	Аналитический метод	0.10	Закрепление отсутствует
311	443402.75	2225807.46	Аналитический метод	0.10	Закрепление отсутствует
312	443403.41	2225807.66	Аналитический метод	0.10	Закрепление отсутствует
313	443404.05	2225807.91	Аналитический метод	0.10	Закрепление отсутствует
314	443404.68	2225808.20	Аналитический метод	0.10	Закрепление отсутствует
315	443405.28	2225808.53	Аналитический метод	0.10	Закрепление отсутствует
316	443405.86	2225808.90	Аналитический метод	0.10	Закрепление отсутствует
317	443406.41	2225809.31	Аналитический метод	0.10	Закрепление отсутствует
318	443406.94	2225809.76	Аналитический метод	0.10	Закрепление отсутствует
319	443407.43	2225810.24	Аналитический метод	0.10	Закрепление отсутствует
320	443407.89	2225810.76	Аналитический метод	0.10	Закрепление отсутствует
321	443408.31	2225811.30	Аналитический метод	0.10	Закрепление отсутствует
322	443571.24	2225707.63	Аналитический метод	0.10	Закрепление отсутствует
323	443756.51	2225575.83	Аналитический метод	0.10	Закрепление отсутствует
324	443791.41	2225534.68	Аналитический метод	0.10	Закрепление отсутствует
325	443807.34	2225537.58	Аналитический метод	0.10	Закрепление отсутствует
326	443845.45	2225523.93	Аналитический метод	0.10	Закрепление отсутствует
327	443850.26	2225528.01	Аналитический метод	0.10	Закрепление отсутствует
328	443849.61	2225528.77	Аналитический метод	0.10	Закрепление отсутствует
287	443850.38	2225529.42	Аналитический метод	0.10	Закрепление отсутствует
329	446317.03	2234125.99	Аналитический метод	0.10	Закрепление отсутствует
330	446309.04	2234008.03	Аналитический метод	0.10	Закрепление отсутствует
331	446307.04	2234008.16	Аналитический метод	0.10	Закрепление отсутствует
332	446308.19	2234025.12	Аналитический метод	0.10	Закрепление отсутствует
333	446309.19	2234025.06	Аналитический метод	0.10	Закрепление отсутствует

2. Сведения о характерных точках границ объекта

Обозначение характерных точек границ	Координаты, м		Метод определения координат характерной точки	Средняя квадратическая погрешность положения характерной точки (M), м	Описание обозначения точки на местности (при наличии)
	X	Y			
1	2	3	4	5	6
334	446316.02	2234125.80	Аналитический метод	0.10	Закрепление отсутствует
329	446317.03	2234125.99	Аналитический метод	0.10	Закрепление отсутствует
335	444222.77	2225588.61	Аналитический метод	0.10	Закрепление отсутствует
336	444232.52	2225586.46	Аналитический метод	0.10	Закрепление отсутствует
337	444228.86	2225569.86	Аналитический метод	0.10	Закрепление отсутствует
338	444224.83	2225570.75	Аналитический метод	0.10	Закрепление отсутствует
339	444216.71	2225535.35	Аналитический метод	0.10	Закрепление отсутствует
340	444151.21	2225514.44	Аналитический метод	0.10	Закрепление отсутствует
341	443994.68	2225540.52	Аналитический метод	0.10	Закрепление отсутствует
342	443916.30	2225576.17	Аналитический метод	0.10	Закрепление отсутствует
343	443893.03	2225556.43	Аналитический метод	0.10	Закрепление отсутствует
344	443895.62	2225553.38	Аналитический метод	0.10	Закрепление отсутствует
345	443882.66	2225542.38	Аналитический метод	0.10	Закрепление отсутствует
346	443875.54	2225550.77	Аналитический метод	0.10	Закрепление отсутствует
347	443876.29	2225551.41	Аналитический метод	0.10	Закрепление отсутствует
348	443876.94	2225550.64	Аналитический метод	0.10	Закрепление отсутствует
349	443915.32	2225583.20	Аналитический метод	0.10	Закрепление отсутствует
350	443996.44	2225546.31	Аналитический метод	0.10	Закрепление отсутствует
351	444150.77	2225520.60	Аналитический метод	0.10	Закрепление отсутствует
352	444211.62	2225540.03	Аналитический метод	0.10	Закрепление отсутствует
335	444222.77	2225588.61	Аналитический метод	0.10	Закрепление отсутствует
353	446386.14	2234945.05	Аналитический метод	0.10	Закрепление отсутствует
354	446381.92	2234873.41	Аналитический метод	0.10	Закрепление отсутствует
355	446362.92	2234683.90	Аналитический метод	0.10	Закрепление отсутствует
356	446361.97	2234684.46	Аналитический метод	0.10	Закрепление отсутствует

2. Сведения о характерных точках границ объекта

Обозначение характерных точек границ	Координаты, м		Метод определения координат характерной точки	Средняя квадратическая погрешность положения характерной точки (M), м	Описание обозначения точки на местности (при наличии)
	X	Y			
1	2	3	4	5	6
357	446380.92	2234873.49	Аналитический метод	0.10	Закрепление отсутствует
358	446385.13	2234944.83	Аналитический метод	0.10	Закрепление отсутствует
353	446386.14	2234945.05	Аналитический метод	0.10	Закрепление отсутствует
359	444437.87	2226346.34	Аналитический метод	0.10	Закрепление отсутствует
360	444448.87	2226346.30	Аналитический метод	0.10	Закрепление отсутствует
361	444448.77	2226329.30	Аналитический метод	0.10	Закрепление отсутствует
362	444444.73	2226329.32	Аналитический метод	0.10	Закрепление отсутствует
363	444441.94	2225997.45	Аналитический метод	0.10	Закрепление отсутствует
364	444342.55	2225916.45	Аналитический метод	0.10	Закрепление отсутствует
365	444290.51	2225834.32	Аналитический метод	0.10	Закрепление отсутствует
366	444266.50	2225752.43	Аналитический метод	0.10	Закрепление отсутствует
367	444249.87	2225679.91	Аналитический метод	0.10	Закрепление отсутствует
368	444253.64	2225679.08	Аналитический метод	0.10	Закрепление отсутствует
369	444249.98	2225662.48	Аналитический метод	0.10	Закрепление отсутствует
370	444240.21	2225664.64	Аналитический метод	0.10	Закрепление отсутствует
371	444260.70	2225753.95	Аналитический метод	0.10	Закрепление отсутствует
372	444284.99	2225836.82	Аналитический метод	0.10	Закрепление отсутствует
373	444338.00	2225920.48	Аналитический метод	0.10	Закрепление отсутствует
374	444435.97	2226000.32	Аналитический метод	0.10	Закрепление отсутствует
375	444438.86	2226345.35	Аналитический метод	0.10	Закрепление отсутствует
376	444437.86	2226345.36	Аналитический метод	0.10	Закрепление отсутствует
359	444437.87	2226346.34	Аналитический метод	0.10	Закрепление отсутствует
377	446394.57	2235105.21	Аналитический метод	0.10	Закрепление отсутствует
378	446395.55	2235104.81	Аналитический метод	0.10	Закрепление отсутствует
379	446388.01	2234976.74	Аналитический метод	0.10	Закрепление отсутствует

2. Сведения о характерных точках границ объекта

Обозначение характерных точек границ	Координаты, м		Метод определения координат характерной точки	Средняя квадратическая погрешность положения характерной точки (M), м	Описание обозначения точки на местности (при наличии)
	X	Y			
1	2	3	4	5	6
380	446386.99	2234976.57	Аналитический метод	0.10	Закрепление отсутствует
381	446394.40	2235102.33	Аналитический метод	0.10	Закрепление отсутствует
382	446393.50	2235102.38	Аналитический метод	0.10	Закрепление отсутствует
383	446394.52	2235119.35	Аналитический метод	0.10	Закрепление отсутствует
384	446395.40	2235119.30	Аналитический метод	0.10	Закрепление отсутствует
377	446394.57	2235105.21	Аналитический метод	0.10	Закрепление отсутствует
385	443784.40	2229972.53	Аналитический метод	0.10	Закрепление отсутствует
386	443794.18	2229974.62	Аналитический метод	0.10	Закрепление отсутствует
387	443797.75	2229958.00	Аналитический метод	0.10	Закрепление отсутствует
388	443793.89	2229957.17	Аналитический метод	0.10	Закрепление отсутствует
389	443797.86	2229938.97	Аналитический метод	0.10	Закрепление отсутствует
390	444174.23	2229258.69	Аналитический метод	0.10	Закрепление отсутствует
391	444280.45	2229247.80	Аналитический метод	0.10	Закрепление отсутствует
392	444168.41	2228154.51	Аналитический метод	0.10	Закрепление отсутствует
393	444129.36	2227910.64	Аналитический метод	0.10	Закрепление отсутствует
394	444034.28	2227576.35	Аналитический метод	0.10	Закрепление отсутствует
395	444278.55	2227019.98	Аналитический метод	0.10	Закрепление отсутствует
396	444395.85	2226821.60	Аналитический метод	0.10	Закрепление отсутствует
397	444446.84	2226581.62	Аналитический метод	0.10	Закрепление отсутствует
398	444445.20	2226385.32	Аналитический метод	0.10	Закрепление отсутствует
399	444449.15	2226385.30	Аналитический метод	0.10	Закрепление отсутствует
400	444449.06	2226368.30	Аналитический метод	0.10	Закрепление отсутствует
401	444438.05	2226368.36	Аналитический метод	0.10	Закрепление отсутствует
402	444438.06	2226369.39	Аналитический метод	0.10	Закрепление отсутствует
403	444439.06	2226369.38	Аналитический метод	0.10	Закрепление отсутствует

2. Сведения о характерных точках границ объекта

Обозначение характерных точек границ	Координаты, м		Метод определения координат характерной точки	Средняя квадратическая погрешность положения характерной точки (M), м	Описание обозначения точки на местности (при наличии)
	X	Y			
1	2	3	4	5	6
404	444440.84	2226581.02	Аналитический метод	0.10	Закрепление отсутствует
405	444390.18	2226819.39	Аналитический метод	0.10	Закрепление отсутствует
406	444273.20	2227017.24	Аналитический метод	0.10	Закрепление отсутствует
407	444027.92	2227575.92	Аналитический метод	0.10	Закрепление отсутствует
408	444123.50	2227911.94	Аналитический метод	0.10	Закрепление отсутствует
409	444162.46	2228155.29	Аналитический метод	0.10	Закрепление отсутствует
410	444273.87	2229242.45	Аналитический метод	0.10	Закрепление отсутствует
411	444170.49	2229253.04	Аналитический метод	0.10	Закрепление отсутствует
412	443792.18	2229936.84	Аналитический метод	0.10	Закрепление отсутствует
385	443784.40	2229972.53	Аналитический метод	0.10	Закрепление отсутствует
413	446404.32	2235253.58	Аналитический метод	0.10	Закрепление отсутствует
414	446400.83	2235195.65	Аналитический метод	0.10	Закрепление отсутствует
415	446399.93	2235196.20	Аналитический метод	0.10	Закрепление отсутствует
416	446399.40	2235187.18	Аналитический метод	0.10	Закрепление отсутствует
417	446398.40	2235187.24	Аналитический метод	0.10	Закрепление отсутствует
418	446399.42	2235204.21	Аналитический метод	0.10	Закрепление отсутствует
419	446400.40	2235204.15	Аналитический метод	0.10	Закрепление отсутствует
420	446403.33	2235253.93	Аналитический метод	0.10	Закрепление отсутствует
413	446404.32	2235253.58	Аналитический метод	0.10	Закрепление отсутствует
421	443749.57	2231008.53	Аналитический метод	0.10	Закрепление отсутствует
422	443759.49	2231007.31	Аналитический метод	0.10	Закрепление отсутствует
423	443757.41	2230990.44	Аналитический метод	0.10	Закрепление отсутствует
424	443753.39	2230990.93	Аналитический метод	0.10	Закрепление отсутствует
425	443731.69	2230819.95	Аналитический метод	0.10	Закрепление отсутствует
426	443727.27	2230262.59	Аналитический метод	0.10	Закрепление отсутствует

2. Сведения о характерных точках границ объекта

Обозначение характерных точек границ	Координаты, м		Метод определения координат характерной точки	Средняя квадратическая погрешность положения характерной точки (M), м	Описание обозначения точки на местности (при наличии)
	X	Y			
1	2	3	4	5	6
427	443765.76	2230086.14	Аналитический метод	0.10	Закрепление отсутствует
428	443769.72	2230086.99	Аналитический метод	0.10	Закрепление отсутствует
429	443773.29	2230070.37	Аналитический метод	0.10	Закрепление отсутствует
430	443763.51	2230068.27	Аналитический метод	0.10	Закрепление отсутствует
431	443721.27	2230261.97	Аналитический метод	0.10	Закрепление отсутствует
432	443725.69	2230820.36	Аналитический метод	0.10	Закрепление отсутствует
421	443749.57	2231008.53	Аналитический метод	0.10	Закрепление отсутствует
433	446441.53	2235885.36	Аналитический метод	0.10	Закрепление отсутствует
434	446440.69	2235871.14	Аналитический метод	0.10	Закрепление отсутствует
435	446439.68	2235871.03	Аналитический метод	0.10	Закрепление отсутствует
436	446440.54	2235885.50	Аналитический метод	0.10	Закрепление отсутствует
433	446441.53	2235885.36	Аналитический метод	0.10	Закрепление отсутствует
437	446451.46	2236053.88	Аналитический метод	0.10	Закрепление отсутствует
438	446448.61	2236005.63	Аналитический метод	0.10	Закрепление отсутствует
439	446447.62	2236005.71	Аналитический метод	0.10	Закрепление отсутствует
440	446450.48	2236054.31	Аналитический метод	0.10	Закрепление отсутствует
437	446451.46	2236053.88	Аналитический метод	0.10	Закрепление отсутствует
441	444062.31	2232143.85	Аналитический метод	0.10	Закрепление отсутствует
442	444070.19	2232136.11	Аналитический метод	0.10	Закрепление отсутствует
443	444058.24	2232124.01	Аналитический метод	0.10	Закрепление отсутствует
444	444055.30	2232126.90	Аналитический метод	0.10	Закрепление отсутствует
445	443874.26	2231943.50	Аналитический метод	0.10	Закрепление отсутствует
446	443873.35	2231936.55	Аналитический метод	0.10	Закрепление отсутствует
447	443877.26	2231936.07	Аналитический метод	0.10	Закрепление отсутствует
448	443875.23	2231919.19	Аналитический метод	0.10	Закрепление отсутствует

2. Сведения о характерных точках границ объекта

Обозначение характерных точек границ	Координаты, м		Метод определения координат характерной точки	Средняя квадратическая погрешность положения характерной точки (M), м	Описание обозначения точки на местности (при наличии)
	X	Y			
1	2	3	4	5	6
449	443865.29	2231920.41	Аналитический метод	0.10	Закрепление отсутствует
450	443868.57	2231946.27	Аналитический метод	0.10	Закрепление отсутствует
451	444062.40	2232142.52	Аналитический метод	0.10	Закрепление отсутствует
452	444061.68	2232143.22	Аналитический метод	0.10	Закрепление отсутствует
441	444062.31	2232143.85	Аналитический метод	0.10	Закрепление отсутствует
453	446458.23	2236168.90	Аналитический метод	0.10	Закрепление отсутствует
454	446457.92	2236163.60	Аналитический метод	0.10	Закрепление отсутствует
455	446456.92	2236163.59	Аналитический метод	0.10	Закрепление отсутствует
456	446457.23	2236168.85	Аналитический метод	0.10	Закрепление отсутствует
453	446458.23	2236168.90	Аналитический метод	0.10	Закрепление отсутствует
457	444311.44	2232295.36	Аналитический метод	0.10	Закрепление отсутствует
458	444317.14	2232284.86	Аналитический метод	0.10	Закрепление отсутствует
459	444302.21	2232276.74	Аналитический метод	0.10	Закрепление отсутствует
460	444299.61	2232281.53	Аналитический метод	0.10	Закрепление отсутствует
461	444116.63	2232188.89	Аналитический метод	0.10	Закрепление отсутствует
462	444113.07	2232185.29	Аналитический метод	0.10	Закрепление отсутствует
463	444115.96	2232182.44	Аналитический метод	0.10	Закрепление отсутствует
464	444104.04	2232170.32	Аналитический метод	0.10	Закрепление отсутствует
465	444096.84	2232177.39	Аналитический метод	0.10	Закрепление отсутствует
466	444113.05	2232193.80	Аналитический метод	0.10	Закрепление отсутствует
467	444311.08	2232294.06	Аналитический метод	0.10	Закрепление отсутствует
468	444310.62	2232294.94	Аналитический метод	0.10	Закрепление отсутствует
457	444311.44	2232295.36	Аналитический метод	0.10	Закрепление отсутствует
469	446462.15	2236252.34	Аналитический метод	0.10	Закрепление отсутствует
470	446461.13	2236252.40	Аналитический метод	0.10	Закрепление отсутствует

2. Сведения о характерных точках границ объекта

Обозначение характерных точек границ	Координаты, м		Метод определения координат характерной точки	Средняя квадратическая погрешность положения характерной точки (M), м	Описание обозначения точки на местности (при наличии)
	X	Y			
1	2	3	4	5	6
471	446462.15	2236269.37	Аналитический метод	0.10	Закрепление отсутствует
472	446463.14	2236269.31	Аналитический метод	0.10	Закрепление отсутствует
469	446462.15	2236252.34	Аналитический метод	0.10	Закрепление отсутствует
473	445668.82	2233549.40	Аналитический метод	0.10	Закрепление отсутствует
474	445676.93	2233540.92	Аналитический метод	0.10	Закрепление отсутствует
475	445664.63	2233529.19	Аналитический метод	0.10	Закрепление отсутствует
476	445652.90	2233541.50	Аналитический метод	0.10	Закрепление отсутствует
477	445656.26	2233544.71	Аналитический метод	0.10	Закрепление отсутствует
478	445575.77	2233573.63	Аналитический метод	0.10	Закрепление отсутствует
479	445428.14	2233561.29	Аналитический метод	0.10	Закрепление отсутствует
480	445325.53	2233426.47	Аналитический метод	0.10	Закрепление отсутствует
481	445193.15	2233161.73	Аналитический метод	0.10	Закрепление отсутствует
482	445147.28	2233158.98	Аналитический метод	0.10	Закрепление отсутствует
483	445128.89	2233122.21	Аналитический метод	0.10	Закрепление отсутствует
484	445062.76	2233126.77	Аналитический метод	0.10	Закрепление отсутствует
485	444903.62	2232869.66	Аналитический метод	0.10	Закрепление отсутствует
486	444912.47	2232782.65	Аналитический метод	0.10	Закрепление отсутствует
487	444397.31	2232331.00	Аналитический метод	0.10	Закрепление отсутствует
488	444377.51	2232320.97	Аналитический метод	0.10	Закрепление отсутствует
489	444379.75	2232316.53	Аналитический метод	0.10	Закрепление отсутствует
490	444364.82	2232308.42	Аналитический метод	0.10	Закрепление отсутствует
491	444358.86	2232319.38	Аналитический метод	0.10	Закрепление отсутствует
492	444359.69	2232319.79	Аналитический метод	0.10	Закрепление отсутствует
493	444360.14	2232318.90	Аналитический метод	0.10	Закрепление отсутствует
494	444393.93	2232336.01	Аналитический метод	0.10	Закрепление отсутствует

2. Сведения о характерных точках границ объекта

Обозначение характерных точек границ	Координаты, м		Метод определения координат характерной точки	Средняя квадратическая погрешность положения характерной точки (M), м	Описание обозначения точки на местности (при наличии)
	X	Y			
1	2	3	4	5	6
495	444906.19	2232785.12	Аналитический метод	0.10	Закрепление отсутствует
496	444897.45	2232871.08	Аналитический метод	0.10	Закрепление отсутствует
497	445059.56	2233133.00	Аналитический метод	0.10	Закрепление отсутствует
498	445125.31	2233128.47	Аналитический метод	0.10	Закрепление отсутствует
499	445143.46	2233164.77	Аналитический метод	0.10	Закрепление отсутствует
500	445189.34	2233167.52	Аналитический метод	0.10	Закрепление отсутствует
501	445320.42	2233429.66	Аналитический метод	0.10	Закрепление отсутствует
502	445424.98	2233567.05	Аналитический метод	0.10	Закрепление отсутствует
503	445576.57	2233579.72	Аналитический метод	0.10	Закрепление отсутствует
504	445667.49	2233546.82	Аналитический метод	0.10	Закрепление отсутствует
505	445669.41	2233548.58	Аналитический метод	0.10	Закрепление отсутствует
506	445668.18	2233548.80	Аналитический метод	0.10	Закрепление отсутствует
473	445668.82	2233549.40	Аналитический метод	0.10	Закрепление отсутствует
507	446467.14	2236337.19	Аналитический метод	0.10	Закрепление отсутствует
508	446466.14	2236337.25	Аналитический метод	0.10	Закрепление отсутствует
509	446467.16	2236354.22	Аналитический метод	0.10	Закрепление отсутствует
510	446468.14	2236354.17	Аналитический метод	0.10	Закрепление отсутствует
507	446467.14	2236337.19	Аналитический метод	0.10	Закрепление отсутствует
511	446215.16	2233947.73	Аналитический метод	0.10	Закрепление отсутствует
512	446217.76	2233937.00	Аналитический метод	0.10	Закрепление отсутствует
513	446201.24	2233932.98	Аналитический метод	0.10	Закрепление отсутствует
514	446200.03	2233937.98	Аналитический метод	0.10	Закрепление отсутствует
515	446083.33	2233946.15	Аналитический метод	0.10	Закрепление отсутствует
516	446036.86	2233931.93	Аналитический метод	0.10	Закрепление отсутствует
517	445878.12	2233810.10	Аналитический метод	0.10	Закрепление отсутствует

2. Сведения о характерных точках границ объекта

Обозначение характерных точек границ	Координаты, м		Метод определения координат характерной точки	Средняя квадратическая погрешность положения характерной точки (M), м	Описание обозначения точки на местности (при наличии)
	X	Y			
1	2	3	4	5	6
518	445719.60	2233586.40	Аналитический метод	0.10	Закрепление отсутствует
519	445718.03	2233584.91	Аналитический метод	0.10	Закрепление отсутствует
520	445720.65	2233582.16	Аналитический метод	0.10	Закрепление отсутствует
521	445708.34	2233570.43	Аналитический метод	0.10	Закрепление отсутствует
522	445700.63	2233578.52	Аналитический метод	0.10	Закрепление отсутствует
523	445701.35	2233579.19	Аналитический метод	0.10	Закрепление отсутствует
524	445702.00	2233578.42	Аналитический метод	0.10	Закрепление отсутствует
525	445715.07	2233590.39	Аналитический метод	0.10	Закрепление отсутствует
526	445839.53	2233766.03	Аналитический метод	0.10	Закрепление отсутствует
527	445838.59	2233766.43	Аналитический метод	0.10	Закрепление отсутствует
528	445849.61	2233781.99	Аналитический метод	0.10	Закрепление отсутствует
529	445850.59	2233781.63	Аналитический метод	0.10	Закрепление отсутствует
530	445873.75	2233814.31	Аналитический метод	0.10	Закрепление отсутствует
531	446034.07	2233937.35	Аналитический метод	0.10	Закрепление отсутствует
532	446082.64	2233952.21	Аналитический метод	0.10	Закрепление отсутствует
533	446201.78	2233943.87	Аналитический метод	0.10	Закрепление отсутствует
511	446215.16	2233947.73	Аналитический метод	0.10	Закрепление отсутствует
534	446575.39	2236617.49	Аналитический метод	0.10	Закрепление отсутствует
535	446548.54	2236606.32	Аналитический метод	0.10	Закрепление отсутствует
536	446548.59	2236607.42	Аналитический метод	0.10	Закрепление отсутствует
537	446575.49	2236618.61	Аналитический метод	0.10	Закрепление отсутствует
534	446575.39	2236617.49	Аналитический метод	0.10	Закрепление отсутствует
538	446311.46	2233969.77	Аналитический метод	0.10	Закрепление отсутствует
539	446321.43	2233969.10	Аналитический метод	0.10	Закрепление отсутствует
540	446320.28	2233952.14	Аналитический метод	0.10	Закрепление отсутствует

2. Сведения о характерных точках границ объекта

Обозначение характерных точек границ	Координаты, м		Метод определения координат характерной точки	Средняя квадратическая погрешность положения характерной точки (M), м	Описание обозначения точки на местности (при наличии)
	X	Y			
1	2	3	4	5	6
541	446316.29	2233952.41	Аналитический метод	0.10	Закрепление отсутствует
542	446316.11	2233949.69	Аналитический метод	0.10	Закрепление отсутствует
543	446281.07	2233952.07	Аналитический метод	0.10	Закрепление отсутствует
544	446268.85	2233949.11	Аналитический метод	0.10	Закрепление отсутствует
545	446266.41	2233959.08	Аналитический метод	0.10	Закрепление отсутствует
546	446310.53	2233956.08	Аналитический метод	0.10	Закрепление отсутствует
538	446311.46	2233969.77	Аналитический метод	0.10	Закрепление отсутствует
547	446856.92	2236735.67	Аналитический метод	0.10	Закрепление отсутствует
548	446851.61	2236733.46	Аналитический метод	0.10	Закрепление отсутствует
549	446851.41	2236733.82	Аналитический метод	0.10	Закрепление отсутствует
550	446866.30	2236742.01	Аналитический метод	0.10	Закрепление отсутствует
551	446866.78	2236741.14	Аналитический метод	0.10	Закрепление отсутствует
547	446856.92	2236735.67	Аналитический метод	0.10	Закрепление отсутствует
552	446401.38	2235118.94	Аналитический метод	0.10	Закрепление отсутствует
553	446411.36	2235118.34	Аналитический метод	0.10	Закрепление отсутствует
554	446410.94	2235111.35	Аналитический метод	0.10	Закрепление отсутствует
555	446410.47	2235101.36	Аналитический метод	0.10	Закрепление отсутствует
556	446406.38	2235101.61	Аналитический метод	0.10	Закрепление отсутствует
557	446392.89	2234872.54	Аналитический метод	0.10	Закрепление отсутствует
558	446348.94	2234434.24	Аналитический метод	0.10	Закрепление отсутствует
559	446321.16	2234024.24	Аналитический метод	0.10	Закрепление отсутствует
560	446325.15	2234023.97	Аналитический метод	0.10	Закрепление отсутствует
561	446324.00	2234007.01	Аналитический метод	0.10	Закрепление отсутствует
562	446313.04	2234007.76	Аналитический метод	0.10	Закрепление отсутствует
563	446313.09	2234008.75	Аналитический метод	0.10	Закрепление отсутствует

2. Сведения о характерных точках границ объекта

Обозначение характерных точек границ	Координаты, м		Метод определения координат характерной точки	Средняя квадратическая погрешность положения характерной точки (M), м	Описание обозначения точки на местности (при наличии)
	X	Y			
1	2	3	4	5	6
564	446314.09	2234008.69	Аналитический метод	0.10	Закрепление отсутствует
565	446342.96	2234434.74	Аналитический метод	0.10	Закрепление отсутствует
566	446386.91	2234873.02	Аналитический метод	0.10	Закрепление отсутствует
567	446393.18	2234979.46	Аналитический метод	0.10	Закрепление отсутствует
552	446401.38	2235118.94	Аналитический метод	0.10	Закрепление отсутствует
568	446935.00	2236778.97	Аналитический метод	0.10	Закрепление отсутствует
569	446934.51	2236779.85	Аналитический метод	0.10	Закрепление отсутствует
570	446949.41	2236788.04	Аналитический метод	0.10	Закрепление отсутствует
571	446949.86	2236787.21	Аналитический метод	0.10	Закрепление отсутствует
568	446935.00	2236778.97	Аналитический метод	0.10	Закрепление отсутствует
572	446469.13	2236268.95	Аналитический метод	0.10	Закрепление отсутствует
573	446479.12	2236268.35	Аналитический метод	0.10	Закрепление отсутствует
574	446478.10	2236251.38	Аналитический метод	0.10	Закрепление отсутствует
575	446474.12	2236251.62	Аналитический метод	0.10	Закрепление отсутствует
576	446412.38	2235203.43	Аналитический метод	0.10	Закрепление отсутствует
577	446416.39	2235203.19	Аналитический метод	0.10	Закрепление отсутствует
578	446415.37	2235186.22	Аналитический метод	0.10	Закрепление отсутствует
579	446405.39	2235186.82	Аналитический метод	0.10	Закрепление отсутствует
572	446469.13	2236268.95	Аналитический метод	0.10	Закрепление отсутствует
580	447884.72	2237304.50	Аналитический метод	0.10	Закрепление отсутствует
581	447882.61	2237303.33	Аналитический метод	0.10	Закрепление отсутствует
582	447881.56	2237303.90	Аналитический метод	0.10	Закрепление отсутствует
583	447883.67	2237305.06	Аналитический метод	0.10	Закрепление отсутствует
580	447884.72	2237304.50	Аналитический метод	0.10	Закрепление отсутствует
584	446869.67	2236735.88	Аналитический метод	0.10	Закрепление отсутствует

2. Сведения о характерных точках границ объекта

Обозначение характерных точек границ	Координаты, м		Метод определения координат характерной точки	Средняя квадратическая погрешность положения характерной точки (M), м	Описание обозначения точки на местности (при наличии)
	X	Y			
1	2	3	4	5	6
585	446874.49	2236727.12	Аналитический метод	0.10	Закрепление отсутствует
586	446859.60	2236718.93	Аналитический метод	0.10	Закрепление отсутствует
587	446857.42	2236722.88	Аналитический метод	0.10	Закрепление отсутствует
588	446492.95	2236571.28	Аналитический метод	0.10	Закрепление отсутствует
589	446480.12	2236353.44	Аналитический метод	0.10	Закрепление отсутствует
590	446484.13	2236353.20	Аналитический метод	0.10	Закрепление отсутствует
591	446483.11	2236336.23	Аналитический метод	0.10	Закрепление отсутствует
592	446473.13	2236336.83	Аналитический метод	0.10	Закрепление отсутствует
593	446487.18	2236575.38	Аналитический метод	0.10	Закрепление отсутствует
594	446859.53	2236730.26	Аналитический метод	0.10	Закрепление отсутствует
584	446869.67	2236735.88	Аналитический метод	0.10	Закрепление отсутствует
595	449796.78	2238366.00	Аналитический метод	0.10	Закрепление отсутствует
596	449795.28	2238368.64	Аналитический метод	0.10	Закрепление отсутствует
597	449810.15	2238376.88	Аналитический метод	0.10	Закрепление отсутствует
598	449811.62	2238374.23	Аналитический метод	0.10	Закрепление отсутствует
595	449796.78	2238366.00	Аналитический метод	0.10	Закрепление отсутствует
599	449814.53	2238368.98	Аналитический метод	0.10	Закрепление отсутствует
600	449818.40	2238362.02	Аналитический метод	0.10	Закрепление отсутствует
601	449803.58	2238353.76	Аналитический метод	0.10	Закрепление отсутствует
602	449802.61	2238355.51	Аналитический метод	0.10	Закрепление отсутствует
603	446955.65	2236776.70	Аналитический метод	0.10	Закрепление отсутствует
604	446957.60	2236773.14	Аналитический метод	0.10	Закрепление отсутствует
605	446942.70	2236764.95	Аналитический метод	0.10	Закрепление отсутствует
606	446937.89	2236773.71	Аналитический метод	0.10	Закрепление отсутствует
599	449814.53	2238368.98	Аналитический метод	0.10	Закрепление отсутствует

2. Сведения о характерных точках границ объекта

Обозначение характерных точек границ	Координаты, м		Метод определения координат характерной точки	Средняя квадратическая погрешность положения характерной точки (M), м	Описание обозначения точки на местности (при наличии)
	X	Y			
1	2	3	4	5	6
607	450055.13	2238509.27	Аналитический метод	0.10	Закрепление отсутствует
608	450053.29	2238512.60	Аналитический метод	0.10	Закрепление отсутствует
609	450068.11	2238520.82	Аналитический метод	0.10	Закрепление отсутствует
610	450070.00	2238517.52	Аналитический метод	0.10	Закрепление отсутствует
607	450055.13	2238509.27	Аналитический метод	0.10	Закрепление отсутствует
611	451162.96	2239364.30	Аналитический метод	0.10	Закрепление отсутствует
612	451173.70	2239362.00	Аналитический метод	0.10	Закрепление отсутствует
613	451170.17	2239345.37	Аналитический метод	0.10	Закрепление отсутствует
614	451165.27	2239346.41	Аналитический метод	0.10	Закрепление отсутствует
615	451163.38	2239337.51	Аналитический метод	0.10	Закрепление отсутствует
616	451078.82	2239180.63	Аналитический метод	0.10	Закрепление отсутствует
617	451059.49	2239052.53	Аналитический метод	0.10	Закрепление отсутствует
618	450075.82	2238507.02	Аналитический метод	0.10	Закрепление отсутствует
619	450076.36	2238505.95	Аналитический метод	0.10	Закрепление отсутствует
620	450061.54	2238497.73	Аналитический метод	0.10	Закрепление отсутствует
621	450058.04	2238504.03	Аналитический метод	0.10	Закрепление отсутствует
622	451054.00	2239056.34	Аналитический метод	0.10	Закрепление отсутствует
623	451073.05	2239182.56	Аналитический метод	0.10	Закрепление отсутствует
624	451157.69	2239339.60	Аналитический метод	0.10	Закрепление отсутствует
611	451162.96	2239364.30	Аналитический метод	0.10	Закрепление отсутствует
625	450379.45	2238687.98	Аналитический метод	0.10	Закрепление отсутствует
626	450372.87	2238684.33	Аналитический метод	0.10	Закрепление отсутствует
627	450372.42	2238685.23	Аналитический метод	0.10	Закрепление отсутствует
628	450379.17	2238688.97	Аналитический метод	0.10	Закрепление отсутствует
625	450379.45	2238687.98	Аналитический метод	0.10	Закрепление отсутствует

2. Сведения о характерных точках границ объекта

Обозначение характерных точек границ	Координаты, м		Метод определения координат характерной точки	Средняя квадратическая погрешность положения характерной точки (M), м	Описание обозначения точки на местности (при наличии)
	X	Y			
1	2	3	4	5	6
629	450487.84	2238748.12	Аналитический метод	0.10	Закрепление отсутствует
630	450464.73	2238735.30	Аналитический метод	0.10	Закрепление отсутствует
631	450464.75	2238736.43	Аналитический метод	0.10	Закрепление отсутствует
632	450487.66	2238749.14	Аналитический метод	0.10	Закрепление отсутствует
629	450487.84	2238748.12	Аналитический метод	0.10	Закрепление отсутствует
633	451056.48	2239106.32	Аналитический метод	0.10	Закрепление отсутствует
634	451052.16	2239077.70	Аналитический метод	0.10	Закрепление отсутствует
635	451051.18	2239077.86	Аналитический метод	0.10	Закрепление отсутствует
636	451055.50	2239106.49	Аналитический метод	0.10	Закрепление отсутствует
633	451056.48	2239106.32	Аналитический метод	0.10	Закрепление отсутствует
637	452600.52	2239943.93	Аналитический метод	0.10	Закрепление отсутствует
638	452607.62	2239936.89	Аналитический метод	0.10	Закрепление отсутствует
639	452595.65	2239924.82	Аналитический метод	0.10	Закрепление отсутствует
640	452592.81	2239927.64	Аналитический метод	0.10	Закрепление отсутствует
641	452575.84	2239910.55	Аналитический метод	0.10	Закрепление отсутствует
642	451721.89	2239440.93	Аналитический метод	0.10	Закрепление отсутствует
643	451377.31	2239674.96	Аналитический метод	0.10	Закрепление отсутствует
644	451223.73	2239620.25	Аналитический метод	0.10	Закрепление отсутствует
645	451199.06	2239504.73	Аналитический метод	0.10	Закрепление отсутствует
646	451203.94	2239503.69	Аналитический метод	0.10	Закрепление отсутствует
647	451200.42	2239487.06	Аналитический метод	0.10	Закрепление отсутствует
648	451189.66	2239489.34	Аналитический метод	0.10	Закрепление отсутствует
649	451218.56	2239624.77	Аналитический метод	0.10	Закрепление отсутствует
650	451378.16	2239681.63	Аналитический метод	0.10	Закрепление отсутствует
651	451722.22	2239447.96	Аналитический метод	0.10	Закрепление отсутствует

2. Сведения о характерных точках границ объекта

Обозначение характерных точек границ	Координаты, м		Метод определения координат характерной точки	Средняя квадратическая погрешность положения характерной точки (M), м	Описание обозначения точки на местности (при наличии)
	X	Y			
1	2	3	4	5	6
652	451972.00	2239585.32	Аналитический метод	0.10	Закрепление отсутствует
653	451971.51	2239586.19	Аналитический метод	0.10	Закрепление отсутствует
654	451987.77	2239595.14	Аналитический метод	0.10	Закрепление отсутствует
655	451988.17	2239594.22	Аналитический метод	0.10	Закрепление отсутствует
656	452043.94	2239624.88	Аналитический метод	0.10	Закрепление отсутствует
657	452043.70	2239625.89	Аналитический метод	0.10	Закрепление отсутствует
658	452047.47	2239627.96	Аналитический метод	0.10	Закрепление отсутствует
659	452047.70	2239626.95	Аналитический метод	0.10	Закрепление отсутствует
660	452572.19	2239915.39	Аналитический метод	0.10	Закрепление отсутствует
637	452600.52	2239943.93	Аналитический метод	0.10	Закрепление отсутствует
661	451154.31	2239347.69	Аналитический метод	0.10	Закрепление отсутствует
662	451152.95	2239341.34	Аналитический метод	0.10	Закрепление отсутствует
663	451116.16	2239273.08	Аналитический метод	0.10	Закрепление отсутствует
664	451115.29	2239273.58	Аналитический метод	0.10	Закрепление отсутствует
665	451152.00	2239341.69	Аналитический метод	0.10	Закрепление отсутствует
666	451153.40	2239348.22	Аналитический метод	0.10	Закрепление отсутствует
661	451154.31	2239347.69	Аналитический метод	0.10	Закрепление отсутствует
667	452639.09	2239968.67	Аналитический метод	0.10	Закрепление отсутствует
668	452630.83	2239960.35	Аналитический метод	0.10	Закрепление отсутствует
669	452623.77	2239967.35	Аналитический метод	0.10	Закрепление отсутствует
670	452632.03	2239975.67	Аналитический метод	0.10	Закрепление отсутствует
667	452639.09	2239968.67	Аналитический метод	0.10	Закрепление отсутствует
671	452681.41	2239926.66	Аналитический метод	0.10	Закрепление отсутствует
672	452665.04	2239942.91	Аналитический метод	0.10	Закрепление отсутствует
673	452665.97	2239943.40	Аналитический метод	0.10	Закрепление отсутствует

2. Сведения о характерных точках границ объекта

Обозначение характерных точек границ	Координаты, м		Метод определения координат характерной точки	Средняя квадратическая погрешность положения характерной точки (M), м	Описание обозначения точки на местности (при наличии)
	X	Y			
1	2	3	4	5	6
674	452682.30	2239927.19	Аналитический метод	0.10	Закрепление отсутствует
671	452681.41	2239926.66	Аналитический метод	0.10	Закрепление отсутствует
675	452739.60	2239868.90	Аналитический метод	0.10	Закрепление отсутствует
676	452732.40	2239861.98	Аналитический метод	0.10	Закрепление отсутствует
677	452730.98	2239861.93	Аналитический метод	0.10	Закрепление отсутствует
678	452719.85	2239873.49	Аналитический метод	0.10	Закрепление отсутствует
679	452727.53	2239880.88	Аналитический метод	0.10	Закрепление отсутствует
675	452739.60	2239868.90	Аналитический метод	0.10	Закрепление отсутствует
680	451189.93	2239514.59	Аналитический метод	0.10	Закрепление отсутствует
681	451185.89	2239495.66	Аналитический метод	0.10	Закрепление отсутствует
682	451184.38	2239493.39	Аналитический метод	0.10	Закрепление отсутствует
683	451189.03	2239515.14	Аналитический метод	0.10	Закрепление отсутствует
680	451189.93	2239514.59	Аналитический метод	0.10	Закрепление отсутствует
684	453635.02	2239972.51	Аналитический метод	0.10	Закрепление отсутствует
685	453635.99	2239962.56	Аналитический метод	0.10	Закрепление отсутствует
686	453619.07	2239960.91	Аналитический метод	0.10	Закрепление отсутствует
687	453618.68	2239964.88	Аналитический метод	0.10	Закрепление отсутствует
688	453368.68	2239940.40	Аналитический метод	0.10	Закрепление отсутствует
689	453337.13	2239826.41	Аналитический метод	0.10	Закрепление отсутствует
690	453257.62	2239757.44	Аналитический метод	0.10	Закрепление отсутствует
691	453126.99	2239716.24	Аналитический метод	0.10	Закрепление отсутствует
692	453022.05	2239746.01	Аналитический метод	0.10	Закрепление отсутствует
693	452862.32	2239738.64	Аналитический метод	0.10	Закрепление отсутствует
694	452792.05	2239808.39	Аналитический метод	0.10	Закрепление отсутствует
695	452788.90	2239805.36	Аналитический метод	0.10	Закрепление отсутствует

2. Сведения о характерных точках границ объекта

Обозначение характерных точек границ	Координаты, м		Метод определения координат характерной точки	Средняя квадратическая погрешность положения характерной точки (M), м	Описание обозначения точки на местности (при наличии)
	X	Y			
1	2	3	4	5	6
696	452777.12	2239817.61	Аналитический метод	0.10	Закрепление отсутствует
697	452785.03	2239825.22	Аналитический метод	0.10	Закрепление отсутствует
698	452785.72	2239824.53	Аналитический метод	0.10	Закрепление отсутствует
699	452785.02	2239823.82	Аналитический метод	0.10	Закрепление отсутствует
700	452864.67	2239744.76	Аналитический метод	0.10	Закрепление отсутствует
701	453022.75	2239752.05	Аналитический метод	0.10	Закрепление отсутствует
702	453126.90	2239722.51	Аналитический метод	0.10	Закрепление отсутствует
703	453254.63	2239762.78	Аналитический метод	0.10	Закрепление отсутствует
704	453331.83	2239829.75	Аналитический метод	0.10	Закрепление отсутствует
705	453364.00	2239945.97	Аналитический метод	0.10	Закрепление отсутствует
684	453635.02	2239972.51	Аналитический метод	0.10	Закрепление отсутствует
706	451264.12	2239646.31	Аналитический метод	0.10	Закрепление отсутствует
707	451262.16	2239645.61	Аналитический метод	0.10	Закрепление отсутствует
708	451261.56	2239646.46	Аналитический метод	0.10	Закрепление отсутствует
709	451263.52	2239647.16	Аналитический метод	0.10	Закрепление отсутствует
706	451264.12	2239646.31	Аналитический метод	0.10	Закрепление отсутствует
710	454223.67	2239661.57	Аналитический метод	0.10	Закрепление отсутствует
711	454231.11	2239652.50	Аналитический метод	0.10	Закрепление отсутствует
712	454218.08	2239641.69	Аналитический метод	0.10	Закрепление отсутствует
713	454207.17	2239654.73	Аналитический метод	0.10	Закрепление отсутствует
714	454211.80	2239658.57	Аналитический метод	0.10	Закрепление отсутствует
715	454178.01	2239700.37	Аналитический метод	0.10	Закрепление отсутствует
716	453956.26	2240003.78	Аналитический метод	0.10	Закрепление отсутствует
717	453862.66	2239988.77	Аналитический метод	0.10	Закрепление отсутствует
718	453799.82	2239982.62	Аналитический метод	0.10	Закрепление отсутствует

2. Сведения о характерных точках границ объекта

Обозначение характерных точек границ	Координаты, м		Метод определения координат характерной точки	Средняя квадратическая погрешность положения характерной точки (M), м	Описание обозначения точки на местности (при наличии)
	X	Y			
1	2	3	4	5	6
719	453800.20	2239978.63	Аналитический метод	0.10	Закрепление отсутствует
720	453783.28	2239976.98	Аналитический метод	0.10	Закрепление отсутствует
721	453782.32	2239986.93	Аналитический метод	0.10	Закрепление отсутствует
722	453861.89	2239994.73	Аналитический метод	0.10	Закрепление отсутствует
723	453958.94	2240010.29	Аналитический метод	0.10	Закрепление отсутствует
724	454182.76	2239704.03	Аналитический метод	0.10	Закрепление отсутствует
725	454220.33	2239657.57	Аналитический метод	0.10	Закрепление отсутствует
726	454224.21	2239660.72	Аналитический метод	0.10	Закрепление отсутствует
727	454223.58	2239661.49	Аналитический метод	0.10	Закрепление отсутствует
710	454223.67	2239661.57	Аналитический метод	0.10	Закрепление отсутствует
728	451350.66	2239677.14	Аналитический метод	0.10	Закрепление отсутствует
729	451275.64	2239650.41	Аналитический метод	0.10	Закрепление отсутствует
730	451275.01	2239651.25	Аналитический метод	0.10	Закрепление отсутствует
731	451350.33	2239678.08	Аналитический метод	0.10	Закрепление отсутствует
728	451350.66	2239677.14	Аналитический метод	0.10	Закрепление отсутствует
732	454437.71	2240027.17	Аналитический метод	0.10	Закрепление отсутствует
733	454448.64	2240024.18	Аналитический метод	0.10	Закрепление отсутствует
734	454444.14	2240007.78	Аналитический метод	0.10	Закрепление отсутствует
735	454439.35	2240009.10	Аналитический метод	0.10	Закрепление отсутствует
736	454381.72	2239780.36	Аналитический метод	0.10	Закрепление отсутствует
737	454255.94	2239678.62	Аналитический метод	0.10	Закрепление отсутствует
738	454258.93	2239675.00	Аналитический метод	0.10	Закрепление отсутствует
739	454245.84	2239664.14	Аналитический метод	0.10	Закрепление отсутствует
740	454238.22	2239673.33	Аналитический метод	0.10	Закрепление отсутствует
741	454239.17	2239674.10	Аналитический метод	0.10	Закрепление отсутствует

2. Сведения о характерных точках границ объекта

Обозначение характерных точек границ	Координаты, м		Метод определения координат характерной точки	Средняя квадратическая погрешность положения характерной точки (M), м	Описание обозначения точки на местности (при наличии)
	X	Y			
1	2	3	4	5	6
742	454239.80	2239673.32	Аналитический метод	0.10	Закрепление отсутствует
743	454376.39	2239783.77	Аналитический метод	0.10	Закрепление отсутствует
732	454437.71	2240027.17	Аналитический метод	0.10	Закрепление отсутствует
744	451681.65	2239481.56	Аналитический метод	0.10	Закрепление отсутствует
745	451671.46	2239488.48	Аналитический метод	0.10	Закрепление отсутствует
746	451671.68	2239489.54	Аналитический метод	0.10	Закрепление отсутствует
747	451681.61	2239482.79	Аналитический метод	0.10	Закрепление отсутствует
744	451681.65	2239481.56	Аналитический метод	0.10	Закрепление отсутствует
748	455114.44	2241332.97	Аналитический метод	0.10	Закрепление отсутствует
749	455123.01	2241327.82	Аналитический метод	0.10	Закрепление отсутствует
750	455114.26	2241313.25	Аналитический метод	0.10	Закрепление отсутствует
751	455110.84	2241315.30	Аналитический метод	0.10	Закрепление отсутствует
752	454877.55	2240926.17	Аналитический метод	0.10	Закрепление отсутствует
753	454425.56	2240677.11	Аналитический метод	0.10	Закрепление отсутствует
754	454437.90	2240498.13	Аналитический метод	0.10	Закрепление отсутствует
755	454442.86	2240498.47	Аналитический метод	0.10	Закрепление отсутствует
756	454444.05	2240481.52	Аналитический метод	0.10	Закрепление отсутствует
757	454433.08	2240480.75	Аналитический метод	0.10	Закрепление отсутствует
758	454419.31	2240680.51	Аналитический метод	0.10	Закрепление отсутствует
759	454873.24	2240930.64	Аналитический метод	0.10	Закрепление отсутствует
748	455114.44	2241332.97	Аналитический метод	0.10	Закрепление отсутствует
760	451986.33	2239598.92	Аналитический метод	0.10	Закрепление отсутствует
761	451969.64	2239589.73	Аналитический метод	0.10	Закрепление отсутствует
762	451969.16	2239590.60	Аналитический метод	0.10	Закрепление отсутствует
763	451985.95	2239599.84	Аналитический метод	0.10	Закрепление отсутствует

2. Сведения о характерных точках границ объекта

Обозначение характерных точек границ	Координаты, м		Метод определения координат характерной точки	Средняя квадратическая погрешность положения характерной точки (M), м	Описание обозначения точки на местности (при наличии)
	X	Y			
1	2	3	4	5	6
760	451986.33	2239598.92	Аналитический метод	0.10	Закрепление отсутствует
764	456339.62	2242117.61	Аналитический метод	0.10	Закрепление отсутствует
765	456346.57	2242110.45	Аналитический метод	0.10	Закрепление отсутствует
766	456334.37	2242098.61	Аналитический метод	0.10	Закрепление отсутствует
767	456331.43	2242101.64	Аналитический метод	0.10	Закрепление отсутствует
768	456244.78	2242019.87	Аналитический метод	0.10	Закрепление отсутствует
769	455843.29	2241768.24	Аналитический метод	0.10	Закрепление отсутствует
770	455297.77	2241627.10	Аналитический метод	0.10	Закрепление отсутствует
771	455168.43	2241411.36	Аналитический метод	0.10	Закрепление отсутствует
772	455171.87	2241409.29	Аналитический метод	0.10	Закрепление отсутствует
773	455163.12	2241394.72	Аналитический метод	0.10	Закрепление отсутствует
774	455154.55	2241399.87	Аналитический метод	0.10	Закрепление отсутствует
775	455293.89	2241632.30	Аналитический метод	0.10	Закрепление отсутствует
776	455840.89	2241773.82	Аналитический метод	0.10	Закрепление отсутствует
777	456241.10	2242024.64	Аналитический метод	0.10	Закрепление отсутствует
764	456339.62	2242117.61	Аналитический метод	0.10	Закрепление отсутствует
778	452046.45	2239631.97	Аналитический метод	0.10	Закрепление отсутствует
779	452042.66	2239629.88	Аналитический метод	0.10	Закрепление отсутствует
780	452042.39	2239630.88	Аналитический метод	0.10	Закрепление отсутствует
781	452046.19	2239632.97	Аналитический метод	0.10	Закрепление отсутствует
778	452046.45	2239631.97	Аналитический метод	0.10	Закрепление отсутствует
782	458110.37	2243815.49	Аналитический метод	0.10	Закрепление отсутствует
783	458116.16	2243807.34	Аналитический метод	0.10	Закрепление отсутствует
784	458102.30	2243797.50	Аналитический метод	0.10	Закрепление отсутствует
785	458101.46	2243798.68	Аналитический метод	0.10	Закрепление отсутствует

2. Сведения о характерных точках границ объекта

Обозначение характерных точек границ	Координаты, м		Метод определения координат характерной точки	Средняя квадратическая погрешность положения характерной точки (M), м	Описание обозначения точки на местности (при наличии)
	X	Y			
1	2	3	4	5	6
786	457837.44	2243522.79	Аналитический метод	0.10	Закрепление отсутствует
787	456401.99	2242168.22	Аналитический метод	0.10	Закрепление отсутствует
788	456404.62	2242165.51	Аналитический метод	0.10	Закрепление отсутствует
789	456392.42	2242153.67	Аналитический метод	0.10	Закрепление отсутствует
790	456385.44	2242160.86	Аналитический метод	0.10	Закрепление отсутствует
791	457504.27	2243216.64	Аналитический метод	0.10	Закрепление отсутствует
792	457502.79	2243216.62	Аналитический метод	0.10	Закрепление отсутствует
793	457509.48	2243222.94	Аналитический метод	0.10	Закрепление отсутствует
794	457511.04	2243223.03	Аналитический метод	0.10	Закрепление отсутствует
795	457833.21	2243527.05	Аналитический метод	0.10	Закрепление отсутствует
796	458106.91	2243813.04	Аналитический метод	0.10	Закрепление отсутствует
782	458110.37	2243815.49	Аналитический метод	0.10	Закрепление отсутствует
797	452584.29	2239936.09	Аналитический метод	0.10	Закрепление отсутствует
798	452583.58	2239936.80	Аналитический метод	0.10	Закрепление отсутствует
799	452595.56	2239948.86	Аналитический метод	0.10	Закрепление отсутствует
800	452596.27	2239948.16	Аналитический метод	0.10	Закрепление отсутствует
797	452584.29	2239936.09	Аналитический метод	0.10	Закрепление отсутствует
801	458653.54	2244358.70	Аналитический метод	0.10	Закрепление отсутствует
802	458661.53	2244352.69	Аналитический метод	0.10	Закрепление отсутствует
803	458651.31	2244339.10	Аналитический метод	0.10	Закрепление отсутствует
804	458648.09	2244341.52	Аналитический метод	0.10	Закрепление отсутствует
805	458624.99	2244310.92	Аналитический метод	0.10	Закрепление отсутствует
806	458254.23	2243909.96	Аналитический метод	0.10	Закрепление отсутствует
807	458248.53	2243905.92	Аналитический метод	0.10	Закрепление отсутствует
808	458250.83	2243902.68	Аналитический метод	0.10	Закрепление отсутствует

2. Сведения о характерных точках границ объекта

Обозначение характерных точек границ	Координаты, м		Метод определения координат характерной точки	Средняя квадратическая погрешность положения характерной точки (M), м	Описание обозначения точки на местности (при наличии)
	X	Y			
1	2	3	4	5	6
809	458236.97	2243892.84	Аналитический метод	0.10	Закрепление отсутствует
810	458231.18	2243900.99	Аналитический метод	0.10	Закрепление отсутствует
811	458250.26	2243914.49	Аналитический метод	0.10	Закрепление отсутствует
812	458403.03	2244079.72	Аналитический метод	0.10	Закрепление отсутствует
813	458402.44	2244080.56	Аналитический метод	0.10	Закрепление отсутствует
814	458407.66	2244086.20	Аналитический метод	0.10	Закрепление отсутствует
815	458408.29	2244085.41	Аналитический метод	0.10	Закрепление отсутствует
816	458620.38	2244314.78	Аналитический метод	0.10	Закрепление отсутствует
801	458653.54	2244358.70	Аналитический метод	0.10	Закрепление отсутствует
817	452626.32	2239981.34	Аналитический метод	0.10	Закрепление отсутствует
818	452627.77	2239979.90	Аналитический метод	0.10	Закрепление отсутствует
819	452619.51	2239971.58	Аналитический метод	0.10	Закрепление отсутствует
820	452618.76	2239972.32	Аналитический метод	0.10	Закрепление отсутствует
821	452619.47	2239973.03	Аналитический метод	0.10	Закрепление отсутствует
822	452616.67	2239975.81	Аналитический метод	0.10	Закрепление отсутствует
823	452628.45	2239987.68	Аналитический метод	0.10	Закрепление отсутствует
824	452630.55	2239985.60	Аналитический метод	0.10	Закрепление отсутствует
817	452626.32	2239981.34	Аналитический метод	0.10	Закрепление отсутствует
825	459949.79	2246075.50	Аналитический метод	0.10	Закрепление отсутствует
826	459957.80	2246069.51	Аналитический метод	0.10	Закрепление отсутствует
827	459947.62	2246055.89	Аналитический метод	0.10	Закрепление отсутствует
828	459944.35	2246058.34	Аналитический метод	0.10	Закрепление отсутствует
829	458703.53	2244414.95	Аналитический метод	0.10	Закрепление отсутствует
830	458706.70	2244412.56	Аналитический метод	0.10	Закрепление отсутствует
831	458696.48	2244398.97	Аналитический метод	0.10	Закрепление отсутствует

2. Сведения о характерных точках границ объекта

Обозначение характерных точек границ	Координаты, м		Метод определения координат характерной точки	Средняя квадратическая погрешность положения характерной точки (M), м	Описание обозначения точки на местности (при наличии)
	X	Y			
1	2	3	4	5	6
832	458688.48	2244404.99	Аналитический метод	0.10	Закрепление отсутствует
825	459949.79	2246075.50	Аналитический метод	0.10	Закрепление отсутствует
833	452685.82	2239929.33	Аналитический метод	0.10	Закрепление отсутствует
834	452669.73	2239945.30	Аналитический метод	0.10	Закрепление отсутствует
835	452670.56	2239945.89	Аналитический метод	0.10	Закрепление отсутствует
836	452686.70	2239929.87	Аналитический метод	0.10	Закрепление отсутствует
833	452685.82	2239929.33	Аналитический метод	0.10	Закрепление отсутствует
837	460054.83	2246214.61	Аналитический метод	0.10	Закрепление отсутствует
838	460053.02	2246212.22	Аналитический метод	0.10	Закрепление отсутствует
839	460052.01	2246212.66	Аналитический метод	0.10	Закрепление отсутствует
840	460053.95	2246215.24	Аналитический метод	0.10	Закрепление отсутствует
837	460054.83	2246214.61	Аналитический метод	0.10	Закрепление отсутствует
841	452790.52	2239825.40	Аналитический метод	0.10	Закрепление отсутствует
842	452787.91	2239827.99	Аналитический метод	0.10	Закрепление отсутствует
843	452789.37	2239829.40	Аналитический метод	0.10	Закрепление отсутствует
844	452801.16	2239817.15	Аналитический метод	0.10	Закрепление отсутствует
845	452800.70	2239816.71	Аналитический метод	0.10	Закрепление отсутствует
846	452791.54	2239825.80	Аналитический метод	0.10	Закрепление отсутствует
841	452790.52	2239825.40	Аналитический метод	0.10	Закрепление отсутствует
847	461983.40	2247867.81	Аналитический метод	0.10	Закрепление отсутствует
848	461984.42	2247857.87	Аналитический метод	0.10	Закрепление отсутствует
849	461967.50	2247856.14	Аналитический метод	0.10	Закрепление отсутствует
850	461967.10	2247860.14	Аналитический метод	0.10	Закрепление отсутствует
851	461250.08	2247787.68	Аналитический метод	0.10	Закрепление отсутствует
852	460210.69	2246411.09	Аналитический метод	0.10	Закрепление отсутствует

2. Сведения о характерных точках границ объекта

Обозначение характерных точек границ	Координаты, м		Метод определения координат характерной точки	Средняя квадратическая погрешность положения характерной точки (M), м	Описание обозначения точки на местности (при наличии)
	X	Y			
1	2	3	4	5	6
853	460213.83	2246408.74	Аналитический метод	0.10	Закрепление отсутствует
854	460203.66	2246395.12	Аналитический метод	0.10	Закрепление отсутствует
855	460195.64	2246401.11	Аналитический метод	0.10	Закрепление отсутствует
856	461246.87	2247793.39	Аналитический метод	0.10	Закрепление отсутствует
847	461983.40	2247867.81	Аналитический метод	0.10	Закрепление отсутствует
857	453049.54	2239749.65	Аналитический метод	0.10	Закрепление отсутствует
858	453041.87	2239751.82	Аналитический метод	0.10	Закрепление отсутствует
859	453043.06	2239752.28	Аналитический метод	0.10	Закрепление отсутствует
860	453050.77	2239750.12	Аналитический метод	0.10	Закрепление отсутствует
857	453049.54	2239749.65	Аналитический метод	0.10	Закрепление отсутствует
861	462016.52	2247871.16	Аналитический метод	0.10	Закрепление отсутствует
862	462009.86	2247870.49	Аналитический метод	0.10	Закрепление отсутствует
863	462011.47	2247871.65	Аналитический метод	0.10	Закрепление отсутствует
864	462017.91	2247872.30	Аналитический метод	0.10	Закрепление отсутствует
861	462016.52	2247871.16	Аналитический метод	0.10	Закрепление отсутствует
865	453134.94	2239730.28	Аналитический метод	0.10	Закрепление отсутствует
866	453126.83	2239727.72	Аналитический метод	0.10	Закрепление отсутствует
867	453126.54	2239727.81	Аналитический метод	0.10	Закрепление отсутствует
868	453126.26	2239728.92	Аналитический метод	0.10	Закрепление отсутствует
869	453126.81	2239728.77	Аналитический метод	0.10	Закрепление отсутствует
870	453135.73	2239731.58	Аналитический метод	0.10	Закрепление отсутствует
865	453134.94	2239730.28	Аналитический метод	0.10	Закрепление отсутствует
871	453345.83	2239899.07	Аналитический метод	0.10	Закрепление отсутствует
872	453328.70	2239837.17	Аналитический метод	0.10	Закрепление отсутствует
873	453328.04	2239838.54	Аналитический метод	0.10	Закрепление отсутствует

2. Сведения о характерных точках границ объекта

Обозначение характерных точек границ	Координаты, м		Метод определения координат характерной точки	Средняя квадратическая погрешность положения характерной точки (M), м	Описание обозначения точки на местности (при наличии)
	X	Y			
1	2	3	4	5	6
874	453345.32	2239900.96	Аналитический метод	0.10	Закрепление отсутствует
871	453345.83	2239899.07	Аналитический метод	0.10	Закрепление отсутствует
875	453617.52	2239976.83	Аналитический метод	0.10	Закрепление отсутствует
876	453617.42	2239977.83	Аналитический метод	0.10	Закрепление отсутствует
877	453634.34	2239979.48	Аналитический метод	0.10	Закрепление отсутствует
878	453634.44	2239978.48	Аналитический метод	0.10	Закрепление отсутствует
879	453619.96	2239977.06	Аналитический метод	0.10	Закрепление отсутствует
880	453620.50	2239976.10	Аналитический метод	0.10	Закрепление отсутствует
881	453503.36	2239964.63	Аналитический метод	0.10	Закрепление отсутствует
882	453503.18	2239965.63	Аналитический метод	0.10	Закрепление отсутствует
875	453617.52	2239976.83	Аналитический метод	0.10	Закрепление отсутствует
883	453370.10	2239951.59	Аналитический метод	0.10	Закрепление отсутствует
884	453360.10	2239950.61	Аналитический метод	0.10	Закрепление отсутствует
885	453357.41	2239940.90	Аналитический метод	0.10	Закрепление отсутствует
886	453356.24	2239940.44	Аналитический метод	0.10	Закрепление отсутствует
887	453359.32	2239951.56	Аналитический метод	0.10	Закрепление отсутствует
888	453370.34	2239952.62	Аналитический метод	0.10	Закрепление отсутствует
883	453370.10	2239951.59	Аналитический метод	0.10	Закрепление отсутствует
889	453781.73	2239992.91	Аналитический метод	0.10	Закрепление отсутствует
890	453781.64	2239993.90	Аналитический метод	0.10	Закрепление отсутствует
891	453798.56	2239995.55	Аналитический метод	0.10	Закрепление отсутствует
892	453798.65	2239994.56	Аналитический метод	0.10	Закрепление отсутствует
889	453781.73	2239992.91	Аналитический метод	0.10	Закрепление отсутствует
893	453926.32	2240010.55	Аналитический метод	0.10	Закрепление отсутствует
894	453925.86	2240010.92	Аналитический метод	0.10	Закрепление отсутствует

2. Сведения о характерных точках границ объекта

Обозначение характерных точек границ	Координаты, м		Метод определения координат характерной точки	Средняя квадратическая погрешность положения характерной точки (M), м	Описание обозначения точки на местности (при наличии)
	X	Y			
1	2	3	4	5	6
895	453925.42	2240011.32	Аналитический метод	0.10	Закрепление отсутствует
896	453925.00	2240011.75	Аналитический метод	0.10	Закрепление отсутствует
897	453924.61	2240012.20	Аналитический метод	0.10	Закрепление отсутствует
898	453925.58	2240011.02	Аналитический метод	0.10	Закрепление отсутствует
899	453870.56	2240002.19	Аналитический метод	0.10	Закрепление отсутствует
900	453871.62	2240001.35	Аналитический метод	0.10	Закрепление отсутствует
901	453926.81	2240010.20	Аналитический метод	0.10	Закрепление отсутствует
893	453926.32	2240010.55	Аналитический метод	0.10	Закрепление отсутствует
902	454237.65	2239678.01	Аналитический метод	0.10	Закрепление отсутствует
903	454221.07	2239664.61	Аналитический метод	0.10	Закрепление отсутствует
904	454186.73	2239707.08	Аналитический метод	0.10	Закрепление отсутствует
905	453961.17	2240015.71	Аналитический метод	0.10	Закрепление отсутствует
906	453940.77	2240012.44	Аналитический метод	0.10	Закрепление отсутствует
907	453943.02	2240014.27	Аналитический метод	0.10	Закрепление отсутствует
908	453943.51	2240014.69	Аналитический метод	0.10	Закрепление отсутствует
909	453943.97	2240015.14	Аналитический метод	0.10	Закрепление отсутствует
910	453944.40	2240015.62	Аналитический метод	0.10	Закрепление отсутствует
911	453944.80	2240016.13	Аналитический метод	0.10	Закрепление отсутствует
912	453945.16	2240016.66	Аналитический метод	0.10	Закрепление отсутствует
913	453945.49	2240017.22	Аналитический метод	0.10	Закрепление отсутствует
914	453945.78	2240017.79	Аналитический метод	0.10	Закрепление отсутствует
915	453946.03	2240018.38	Аналитический метод	0.10	Закрепление отсутствует
916	453946.25	2240018.99	Аналитический метод	0.10	Закрепление отсутствует
917	453949.55	2240014.86	Аналитический метод	0.10	Закрепление отсутствует
918	453961.61	2240016.79	Аналитический метод	0.10	Закрепление отсутствует

2. Сведения о характерных точках границ объекта

Обозначение характерных точек границ	Координаты, м		Метод определения координат характерной точки	Средняя квадратическая погрешность положения характерной точки (M), м	Описание обозначения точки на местности (при наличии)
	X	Y			
1	2	3	4	5	6
919	454187.52	2239707.68	Аналитический метод	0.10	Закрепление отсутствует
920	454221.22	2239666.01	Аналитический метод	0.10	Закрепление отсутствует
921	454237.02	2239678.79	Аналитический метод	0.10	Закрепление отсутствует
902	454237.65	2239678.01	Аналитический метод	0.10	Закрепление отсутствует
922	454445.36	2240229.83	Аналитический метод	0.10	Закрепление отсутствует
923	454445.50	2240227.80	Аналитический метод	0.10	Закрепление отсутствует
924	454444.49	2240227.91	Аналитический метод	0.10	Закрепление отсутствует
925	454444.35	2240229.94	Аналитический метод	0.10	Закрепление отсутствует
922	454445.36	2240229.83	Аналитический метод	0.10	Закрепление отсутствует
926	454415.18	2240667.82	Аналитический метод	0.10	Закрепление отсутствует
927	454424.35	2240534.68	Аналитический метод	0.10	Закрепление отсутствует
928	454423.33	2240534.99	Аналитический метод	0.10	Закрепление отсутствует
929	454414.16	2240667.94	Аналитический метод	0.10	Закрепление отсутствует
926	454415.18	2240667.82	Аналитический метод	0.10	Закрепление отсутствует
930	454798.77	2240895.32	Аналитический метод	0.10	Закрепление отсутствует
931	454699.19	2240840.44	Аналитический метод	0.10	Закрепление отсутствует
932	454698.64	2240841.28	Аналитический метод	0.10	Закрепление отсутствует
933	454798.29	2240896.19	Аналитический метод	0.10	Закрепление отсутствует
930	454798.77	2240895.32	Аналитический метод	0.10	Закрепление отсутствует
934	455099.24	2241317.35	Аналитический метод	0.10	Закрепление отсутствует
935	454900.25	2240985.43	Аналитический метод	0.10	Закрепление отсутствует
936	454899.42	2240985.99	Аналитический метод	0.10	Закрепление отсутствует
937	455098.46	2241317.98	Аналитический метод	0.10	Закрепление отсутствует
934	455099.24	2241317.35	Аналитический метод	0.10	Закрепление отсутствует
938	455100.55	2241321.48	Аналитический метод	0.10	Закрепление отсутствует

2. Сведения о характерных точках границ объекта

Обозначение характерных точек границ	Координаты, м		Метод определения координат характерной точки	Средняя квадратическая погрешность положения характерной точки (M), м	Описание обозначения точки на местности (при наличии)
	X	Y			
1	2	3	4	5	6
939	455099.69	2241322.00	Аналитический метод	0.10	Закрепление отсутствует
940	455108.44	2241336.57	Аналитический метод	0.10	Закрепление отсутствует
941	455109.30	2241336.06	Аналитический метод	0.10	Закрепление отсутствует
938	455100.55	2241321.48	Аналитический метод	0.10	Закрепление отсутствует
942	455149.40	2241402.96	Аналитический метод	0.10	Закрепление отсутствует
943	455148.54	2241403.47	Аналитический метод	0.10	Закрепление отсутствует
944	455157.30	2241418.05	Аналитический метод	0.10	Закрепление отсутствует
945	455158.14	2241417.54	Аналитический метод	0.10	Закрепление отсутствует
942	455149.40	2241402.96	Аналитический метод	0.10	Закрепление отсутствует
946	455274.77	2241615.48	Аналитический метод	0.10	Закрепление отсутствует
947	455276.27	2241614.58	Аналитический метод	0.10	Закрепление отсутствует
948	455273.19	2241609.43	Аналитический метод	0.10	Закрепление отсутствует
949	455269.11	2241611.88	Аналитический метод	0.10	Закрепление отсутствует
950	455275.28	2241622.17	Аналитический метод	0.10	Закрепление отсутствует
951	455277.85	2241620.63	Аналитический метод	0.10	Закрепление отсутствует
946	455274.77	2241615.48	Аналитический метод	0.10	Закрепление отсутствует
952	455378.97	2241659.47	Аналитический метод	0.10	Закрепление отсутствует
953	455309.69	2241641.55	Аналитический метод	0.10	Закрепление отсутствует
954	455309.98	2241642.66	Аналитический метод	0.10	Закрепление отсутствует
955	455378.80	2241660.46	Аналитический метод	0.10	Закрепление отсутствует
952	455378.97	2241659.47	Аналитический метод	0.10	Закрепление отсутствует
956	455594.55	2241715.25	Аналитический метод	0.10	Закрепление отсутствует
957	455438.45	2241674.86	Аналитический метод	0.10	Закрепление отсутствует
958	455437.10	2241675.55	Аналитический метод	0.10	Закрепление отсутствует
959	455594.13	2241716.17	Аналитический метод	0.10	Закрепление отсутствует

2. Сведения о характерных точках границ объекта

Обозначение характерных точек границ	Координаты, м		Метод определения координат характерной точки	Средняя квадратическая погрешность положения характерной точки (M), м	Описание обозначения точки на местности (при наличии)
	X	Y			
1	2	3	4	5	6
956	455594.55	2241715.25	Аналитический метод	0.10	Закрепление отсутствует
960	455705.68	2241744.00	Аналитический метод	0.10	Закрепление отсутствует
961	455631.63	2241724.84	Аналитический метод	0.10	Закрепление отсутствует
962	455631.37	2241725.81	Аналитический метод	0.10	Закрепление отсутствует
963	455708.37	2241745.73	Аналитический метод	0.10	Закрепление отсутствует
960	455705.68	2241744.00	Аналитический метод	0.10	Закрепление отсутствует
964	455900.51	2241817.08	Аналитический метод	0.10	Закрепление отсутствует
965	455838.89	2241778.47	Аналитический метод	0.10	Закрепление отсутствует
966	455717.52	2241747.06	Аналитический метод	0.10	Закрепление отсутствует
967	455717.27	2241748.03	Аналитический метод	0.10	Закрепление отсутствует
968	455838.49	2241779.40	Аналитический метод	0.10	Закрепление отсутствует
969	455900.32	2241818.14	Аналитический метод	0.10	Закрепление отсутствует
964	455900.51	2241817.08	Аналитический метод	0.10	Закрепление отсутствует
970	455952.80	2241849.86	Аналитический метод	0.10	Закрепление отсутствует
971	455911.60	2241824.03	Аналитический метод	0.10	Закрепление отсутствует
972	455910.23	2241824.35	Аналитический метод	0.10	Закрепление отсутствует
973	455952.27	2241850.71	Аналитический метод	0.10	Закрепление отсутствует
970	455952.80	2241849.86	Аналитический метод	0.10	Закрепление отсутствует
974	456144.60	2241970.07	Аналитический метод	0.10	Закрепление отсутствует
975	456010.50	2241886.02	Аналитический метод	0.10	Закрепление отсутствует
976	456009.97	2241886.87	Аналитический метод	0.10	Закрепление отсутствует
977	456144.07	2241970.92	Аналитический метод	0.10	Закрепление отсутствует
974	456144.60	2241970.07	Аналитический метод	0.10	Закрепление отсутствует
978	456323.07	2242110.25	Аналитический метод	0.10	Закрепление отсутствует
979	456322.53	2242110.81	Аналитический метод	0.10	Закрепление отсутствует

2. Сведения о характерных точках границ объекта

Обозначение характерных точек границ	Координаты, м		Метод определения координат характерной точки	Средняя квадратическая погрешность положения характерной точки (M), м	Описание обозначения точки на местности (при наличии)
	X	Y			
1	2	3	4	5	6
980	456334.73	2242122.65	Аналитический метод	0.10	Закрепление отсутствует
981	456335.44	2242121.92	Аналитический метод	0.10	Закрепление отсутствует
978	456323.07	2242110.25	Аналитический метод	0.10	Закрепление отсутствует
982	456381.26	2242165.16	Аналитический метод	0.10	Закрепление отсутствует
983	456380.58	2242165.87	Аналитический метод	0.10	Закрепление отсутствует
984	456392.78	2242177.71	Аналитический метод	0.10	Закрепление отсутствует
985	456393.63	2242176.83	Аналитический метод	0.10	Закрепление отсутствует
982	456381.26	2242165.16	Аналитический метод	0.10	Закрепление отсутствует
986	457503.03	2243222.34	Аналитический метод	0.10	Закрепление отсутствует
987	457495.93	2243215.65	Аналитический метод	0.10	Закрепление отсутствует
988	457494.63	2243215.79	Аналитический метод	0.10	Закрепление отсутствует
989	457501.53	2243222.31	Аналитический метод	0.10	Закрепление отсутствует
986	457503.03	2243222.34	Аналитический метод	0.10	Закрепление отсутствует
990	458102.97	2243817.61	Аналитический метод	0.10	Закрепление отсутствует
991	458094.39	2243808.64	Аналитический метод	0.10	Закрепление отсутствует
992	458092.46	2243811.36	Аналитический метод	0.10	Закрепление отсутствует
993	458106.32	2243821.20	Аналитический метод	0.10	Закрепление отсутствует
994	458106.90	2243820.39	Аналитический метод	0.10	Закрепление отсутствует
990	458102.97	2243817.61	Аналитический метод	0.10	Закрепление отсутствует
995	458227.70	2243905.88	Аналитический метод	0.10	Закрепление отсутствует
996	458227.12	2243906.70	Аналитический метод	0.10	Закрепление отсутствует
997	458240.98	2243916.54	Аналитический метод	0.10	Закрепление отсутствует
998	458241.58	2243915.70	Аналитический метод	0.10	Закрепление отсутствует
995	458227.70	2243905.88	Аналитический метод	0.10	Закрепление отсутствует
999	458405.31	2244089.55	Аналитический метод	0.10	Закрепление отсутствует

2. Сведения о характерных точках границ объекта

Обозначение характерных точек границ	Координаты, м		Метод определения координат характерной точки	Средняя квадратическая погрешность положения характерной точки (M), м	Описание обозначения точки на местности (при наличии)
	X	Y			
1	2	3	4	5	6
1000	458400.16	2244083.97	Аналитический метод	0.10	Закрепление отсутствует
1001	458399.53	2244084.77	Аналитический метод	0.10	Закрепление отсутствует
1002	458404.72	2244090.38	Аналитический метод	0.10	Закрепление отсутствует
999	458405.31	2244089.55	Аналитический метод	0.10	Закрепление отсутствует
1003	458638.50	2244348.74	Аналитический метод	0.10	Закрепление отсутствует
1004	458637.73	2244349.33	Аналитический метод	0.10	Закрепление отсутствует
1005	458647.95	2244362.91	Аналитический метод	0.10	Закрепление отсутствует
1006	458648.75	2244362.31	Аналитический метод	0.10	Закрепление отсутствует
1003	458638.50	2244348.74	Аналитический метод	0.10	Закрепление отсутствует
1007	458683.70	2244408.60	Аналитический метод	0.10	Закрепление отсутствует
1008	458682.90	2244409.20	Аналитический метод	0.10	Закрепление отсутствует
1009	458693.12	2244422.78	Аналитический метод	0.10	Закрепление отсутствует
1010	458693.94	2244422.16	Аналитический метод	0.10	Закрепление отсутствует
1007	458683.70	2244408.60	Аналитический метод	0.10	Закрепление отсутствует
1011	459375.28	2245322.89	Аналитический метод	0.10	Закрепление отсутствует
1012	459164.46	2245043.67	Аналитический метод	0.10	Закрепление отсутствует
1013	459163.61	2245044.21	Аналитический метод	0.10	Закрепление отсутствует
1014	459374.48	2245323.49	Аналитический метод	0.10	Закрепление отсутствует
1011	459375.28	2245322.89	Аналитический метод	0.10	Закрепление отсутствует
1015	459546.22	2245549.29	Аналитический метод	0.10	Закрепление отсутствует
1016	459535.07	2245534.52	Аналитический метод	0.10	Закрепление отсутствует
1017	459534.44	2245535.35	Аналитический метод	0.10	Закрепление отсутствует
1018	459545.62	2245550.16	Аналитический метод	0.10	Закрепление отсутствует
1015	459546.22	2245549.29	Аналитический метод	0.10	Закрепление отсутствует
1019	459778.67	2245857.16	Аналитический метод	0.10	Закрепление отсутствует

2. Сведения о характерных точках границ объекта

Обозначение характерных точек границ	Координаты, м		Метод определения координат характерной точки	Средняя квадратическая погрешность положения характерной точки (M), м	Описание обозначения точки на местности (при наличии)
	X	Y			
1	2	3	4	5	6
1020	459777.46	2245855.56	Аналитический метод	0.10	Закрепление отсутствует
1021	459776.66	2245856.16	Аналитический метод	0.10	Закрепление отсутствует
1022	459777.87	2245857.76	Аналитический метод	0.10	Закрепление отсутствует
1019	459778.67	2245857.16	Аналитический метод	0.10	Закрепление отсутствует
1023	459937.22	2246068.81	Аналитический метод	0.10	Закрепление отсутствует
1024	459938.02	2246068.20	Аналитический метод	0.10	Закрепление отсутствует
1025	459889.58	2246004.05	Аналитический метод	0.10	Закрепление отсутствует
1026	459888.65	2246004.48	Аналитический метод	0.10	Закрепление отсутствует
1027	459934.74	2246065.52	Аналитический метод	0.10	Закрепление отсутствует
1028	459934.00	2246066.07	Аналитический метод	0.10	Закрепление отсутствует
1029	459944.18	2246079.69	Аналитический метод	0.10	Закрепление отсутствует
1030	459944.98	2246079.09	Аналитический метод	0.10	Закрепление отсутствует
1023	459937.22	2246068.81	Аналитический метод	0.10	Закрепление отсутствует
1031	460049.88	2246216.36	Аналитический метод	0.10	Закрепление отсутствует
1032	460047.89	2246213.72	Аналитический метод	0.10	Закрепление отсутствует
1033	460046.82	2246213.97	Аналитический метод	0.10	Закрепление отсутствует
1034	460048.80	2246216.59	Аналитический метод	0.10	Закрепление отсутствует
1031	460049.88	2246216.36	Аналитический метод	0.10	Закрепление отсутствует
1035	460190.83	2246404.70	Аналитический метод	0.10	Закрепление отсутствует
1036	460190.04	2246405.30	Аналитический метод	0.10	Закрепление отсутствует
1037	460200.21	2246418.92	Аналитический метод	0.10	Закрепление отсутствует
1038	460201.08	2246418.27	Аналитический метод	0.10	Закрепление отсутствует
1035	460190.83	2246404.70	Аналитический метод	0.10	Закрепление отсутствует
1039	460216.51	2246437.05	Аналитический метод	0.10	Закрепление отсутствует
1040	460209.73	2246428.07	Аналитический метод	0.10	Закрепление отсутствует

2. Сведения о характерных точках границ объекта

Обозначение характерных точек границ	Координаты, м		Метод определения координат характерной точки	Средняя квадратическая погрешность положения характерной точки (M), м	Описание обозначения точки на местности (при наличии)
	X	Y			
1	2	3	4	5	6
1041	460209.26	2246429.10	Аналитический метод	0.10	Закрепление отсутствует
1042	460215.97	2246437.99	Аналитический метод	0.10	Закрепление отсутствует
1039	460216.51	2246437.05	Аналитический метод	0.10	Закрепление отсутствует
1043	460303.88	2246552.77	Аналитический метод	0.10	Закрепление отсутствует
1044	460268.83	2246506.34	Аналитический метод	0.10	Закрепление отсутствует
1045	460267.72	2246506.53	Аналитический метод	0.10	Закрепление отсутствует
1046	460303.09	2246553.37	Аналитический метод	0.10	Закрепление отсутствует
1043	460303.88	2246552.77	Аналитический метод	0.10	Закрепление отсутствует
1047	460473.73	2246777.71	Аналитический метод	0.10	Закрепление отсутствует
1048	460348.33	2246611.63	Аналитический метод	0.10	Закрепление отсутствует
1049	460347.38	2246612.03	Аналитический метод	0.10	Закрепление отсутствует
1050	460472.93	2246778.32	Аналитический метод	0.10	Закрепление отсутствует
1047	460473.73	2246777.71	Аналитический метод	0.10	Закрепление отсутствует
1051	460544.28	2246871.16	Аналитический метод	0.10	Закрепление отсутствует
1052	460481.48	2246787.99	Аналитический метод	0.10	Закрепление отсутствует
1053	460479.86	2246787.50	Аналитический метод	0.10	Закрепление отсутствует
1054	460543.34	2246871.57	Аналитический метод	0.10	Закрепление отсутствует
1051	460544.28	2246871.16	Аналитический метод	0.10	Закрепление отсутствует
1055	460674.87	2247044.11	Аналитический метод	0.10	Закрепление отсутствует
1056	460604.78	2246951.29	Аналитический метод	0.10	Закрепление отсутствует
1057	460603.98	2246951.89	Аналитический метод	0.10	Закрепление отсутствует
1058	460674.31	2247045.03	Аналитический метод	0.10	Закрепление отсутствует
1055	460674.87	2247044.11	Аналитический метод	0.10	Закрепление отсутствует
1059	460715.85	2247098.39	Аналитический метод	0.10	Закрепление отсутствует
1060	460711.92	2247093.19	Аналитический метод	0.10	Закрепление отсутствует

2. Сведения о характерных точках границ объекта

Обозначение характерных точек границ	Координаты, м		Метод определения координат характерной точки	Средняя квадратическая погрешность положения характерной точки (M), м	Описание обозначения точки на местности (при наличии)
	X	Y			
1	2	3	4	5	6
1061	460711.22	2247093.92	Аналитический метод	0.10	Закрепление отсутствует
1062	460715.05	2247099.00	Аналитический метод	0.10	Закрепление отсутствует
1059	460715.85	2247098.39	Аналитический метод	0.10	Закрепление отсутствует
1063	460814.87	2247229.54	Аналитический метод	0.10	Закрепление отсутствует
1064	460801.54	2247211.88	Аналитический метод	0.10	Закрепление отсутствует
1065	460801.04	2247212.87	Аналитический метод	0.10	Закрепление отсутствует
1066	460814.30	2247230.45	Аналитический метод	0.10	Закрепление отсутствует
1063	460814.87	2247229.54	Аналитический метод	0.10	Закрепление отсутствует
1067	460884.97	2247322.39	Аналитический метод	0.10	Закрепление отсутствует
1068	460861.46	2247291.25	Аналитический метод	0.10	Закрепление отсутствует
1069	460860.67	2247291.85	Аналитический метод	0.10	Закрепление отсутствует
1070	460884.47	2247323.37	Аналитический метод	0.10	Закрепление отсутствует
1067	460884.97	2247322.39	Аналитический метод	0.10	Закрепление отсутствует
1071	461013.23	2247492.25	Аналитический метод	0.10	Закрепление отсутствует
1072	460975.91	2247442.82	Аналитический метод	0.10	Закрепление отсутствует
1073	460975.11	2247443.43	Аналитический метод	0.10	Закрепление отсутствует
1074	461012.43	2247492.86	Аналитический метод	0.10	Закрепление отсутствует
1071	461013.23	2247492.25	Аналитический метод	0.10	Закрепление отсутствует
1075	461965.88	2247872.07	Аналитический метод	0.10	Закрепление отсутствует
1076	461965.78	2247873.05	Аналитический метод	0.10	Закрепление отсутствует
1077	461982.69	2247874.78	Аналитический метод	0.10	Закрепление отсутствует
1078	461982.79	2247873.78	Аналитический метод	0.10	Закрепление отсутствует
1075	461965.88	2247872.07	Аналитический метод	0.10	Закрепление отсутствует
1079	454453.72	2240045.76	Аналитический метод	0.10	Закрепление отсутствует
1080	454458.21	2240062.16	Аналитический метод	0.10	Закрепление отсутствует

2. Сведения о характерных точках границ объекта

Обозначение характерных точек границ	Координаты, м		Метод определения координат характерной точки	Средняя квадратическая погрешность положения характерной точки (M), м	Описание обозначения точки на местности (при наличии)
	X	Y			
1	2	3	4	5	6
1081	454453.07	2240063.57	Аналитический метод	0.10	Закрепление отсутствует
1082	454464.67	2240109.60	Аналитический метод	0.10	Закрепление отсутствует
1083	454445.25	2240391.37	Аналитический метод	0.10	Закрепление отсутствует
1084	454450.26	2240391.73	Аналитический метод	0.10	Закрепление отсутствует
1085	454449.07	2240408.68	Аналитический метод	0.10	Закрепление отсутствует
1086	454438.10	2240407.92	Аналитический метод	0.10	Закрепление отсутствует
1087	454458.62	2240110.14	Аналитический метод	0.10	Закрепление отсутствует
1088	454443.13	2240048.67	Аналитический метод	0.10	Закрепление отсутствует
1079	454453.72	2240045.76	Аналитический метод	0.10	Закрепление отсутствует
1089	443868.97	2231870.59	Аналитический метод	0.10	Закрепление отсутствует
1090	443866.88	2231853.72	Аналитический метод	0.10	Закрепление отсутствует
1091	443862.98	2231854.20	Аналитический метод	0.10	Закрепление отсутствует
1092	443770.00	2231121.88	Аналитический метод	0.10	Закрепление отсутствует
1093	443773.92	2231121.40	Аналитический метод	0.10	Закрепление отсутствует
1094	443771.84	2231104.53	Аналитический метод	0.10	Закрепление отсутствует
1095	443761.91	2231105.75	Аналитический метод	0.10	Закрепление отсутствует
1096	443858.99	2231870.81	Аналитический метод	0.10	Закрепление отсутствует
1097	443857.90	2231870.94	Аналитический метод	0.10	Закрепление отсутствует
1098	443858.03	2231871.94	Аналитический метод	0.10	Закрепление отсутствует
1089	443868.97	2231870.59	Аналитический метод	0.10	Закрепление отсутствует
1099	443410.69	2225828.46	Аналитический метод	0.10	Закрепление отсутствует
1100	443410.23	2225828.95	Аналитический метод	0.10	Закрепление отсутствует
1101	443409.72	2225829.42	Аналитический метод	0.10	Закрепление отсутствует
1102	443409.19	2225829.84	Аналитический метод	0.10	Закрепление отсутствует
1103	443408.63	2225830.24	Аналитический метод	0.10	Закрепление отсутствует

2. Сведения о характерных точках границ объекта

Обозначение характерных точек границ	Координаты, м		Метод определения координат характерной точки	Средняя квадратическая погрешность положения характерной точки (M), м	Описание обозначения точки на местности (при наличии)
	X	Y			
1	2	3	4	5	6
1104	443408.05	2225830.59	Аналитический метод	0.10	Закрепление отсутствует
1105	443407.31	2225831.06	Аналитический метод	0.10	Закрепление отсутствует
223	443415.04	2225828.97	Аналитический метод	0.10	Закрепление отсутствует
1106	443414.85	2225828.93	Аналитический метод	0.10	Закрепление отсутствует
1107	443414.73	2225828.75	Аналитический метод	0.10	Закрепление отсутствует
1108	443414.41	2225828.56	Аналитический метод	0.10	Закрепление отсутствует
1109	443414.07	2225828.39	Аналитический метод	0.10	Закрепление отсутствует
1110	443413.72	2225828.25	Аналитический метод	0.10	Закрепление отсутствует
1111	443413.37	2225828.12	Аналитический метод	0.10	Закрепление отсутствует
1112	443413.00	2225828.03	Аналитический метод	0.10	Закрепление отсутствует
1113	443412.63	2225827.96	Аналитический метод	0.10	Закрепление отсутствует
1114	443412.26	2225827.91	Аналитический метод	0.10	Закрепление отсутствует
1115	443411.88	2225827.89	Аналитический метод	0.10	Закрепление отсутствует
1116	443411.50	2225827.90	Аналитический метод	0.10	Закрепление отсутствует
1117	443411.13	2225827.93	Аналитический метод	0.10	Закрепление отсутствует
1099	443410.69	2225828.46	Аналитический метод	0.10	Закрепление отсутствует
1118	453933.17	2240041.12	Аналитический метод	0.10	Закрепление отсутствует
1119	453932.55	2240041.43	Аналитический метод	0.10	Закрепление отсутствует
1120	453931.90	2240041.70	Аналитический метод	0.10	Закрепление отсутствует
1121	453931.24	2240041.93	Аналитический метод	0.10	Закрепление отсутствует
1122	453930.57	2240042.11	Аналитический метод	0.10	Закрепление отсутствует
1123	453929.89	2240042.24	Аналитический метод	0.10	Закрепление отсутствует
1124	453929.19	2240042.32	Аналитический метод	0.10	Закрепление отсутствует
1125	453928.50	2240042.36	Аналитический метод	0.10	Закрепление отсутствует
1126	453927.80	2240042.35	Аналитический метод	0.10	Закрепление отсутствует

2. Сведения о характерных точках границ объекта

Обозначение характерных точек границ	Координаты, м		Метод определения координат характерной точки	Средняя квадратическая погрешность положения характерной точки (M), м	Описание обозначения точки на местности (при наличии)
	X	Y			
1	2	3	4	5	6
1127	453927.10	2240042.28	Аналитический метод	0.10	Закрепление отсутствует
1128	453926.42	2240042.17	Аналитический метод	0.10	Закрепление отсутствует
1129	453925.74	2240042.02	Аналитический метод	0.10	Закрепление отсутствует
1130	453925.07	2240041.81	Аналитический метод	0.10	Закрепление отсутствует
1131	453924.42	2240041.56	Аналитический метод	0.10	Закрепление отсутствует
1132	453923.79	2240041.26	Аналитический метод	0.10	Закрепление отсутствует
1133	453923.18	2240040.93	Аналитический метод	0.10	Закрепление отсутствует
1134	453922.60	2240040.55	Аналитический метод	0.10	Закрепление отсутствует
1135	453922.04	2240040.12	Аналитический метод	0.10	Закрепление отсутствует
1136	453917.69	2240036.59	Аналитический метод	0.10	Закрепление отсутствует
1137	453917.18	2240036.15	Аналитический метод	0.10	Закрепление отсутствует
1138	453916.69	2240035.66	Аналитический метод	0.10	Закрепление отсутствует
1139	453916.24	2240035.15	Аналитический метод	0.10	Закрепление отсутствует
1140	453915.83	2240034.61	Аналитический метод	0.10	Закрепление отсутствует
1141	453915.46	2240034.04	Аналитический метод	0.10	Закрепление отсутствует
1142	453915.12	2240033.44	Аналитический метод	0.10	Закрепление отсутствует
1143	453914.83	2240032.83	Аналитический метод	0.10	Закрепление отсутствует
1144	453914.58	2240032.19	Аналитический метод	0.10	Закрепление отсутствует
1145	453914.37	2240031.54	Аналитический метод	0.10	Закрепление отсутствует
1146	453914.21	2240030.88	Аналитический метод	0.10	Закрепление отсутствует
1147	453914.09	2240030.20	Аналитический метод	0.10	Закрепление отсутствует
1148	453914.02	2240029.53	Аналитический метод	0.10	Закрепление отсутствует
1149	453913.99	2240028.84	Аналитический метод	0.10	Закрепление отсутствует
1150	453914.02	2240028.16	Аналитический метод	0.10	Закрепление отсутствует
1151	453914.09	2240027.48	Аналитический метод	0.10	Закрепление отсутствует

2. Сведения о характерных точках границ объекта

Обозначение характерных точек границ	Координаты, м		Метод определения координат характерной точки	Средняя квадратическая погрешность положения характерной точки (M), м	Описание обозначения точки на местности (при наличии)
	X	Y			
1	2	3	4	5	6
1152	453914.20	2240026.81	Аналитический метод	0.10	Закрепление отсутствует
1153	453914.36	2240026.15	Аналитический метод	0.10	Закрепление отсутствует
1154	453914.57	2240025.49	Аналитический метод	0.10	Закрепление отсутствует
1155	453914.82	2240024.86	Аналитический метод	0.10	Закрепление отсутствует
1156	453915.11	2240024.24	Аналитический метод	0.10	Закрепление отсутствует
1157	453915.44	2240023.65	Аналитический метод	0.10	Закрепление отсутствует
1158	453915.82	2240023.08	Аналитический метод	0.10	Закрепление отсутствует
1159	453916.23	2240022.53	Аналитический метод	0.10	Закрепление отсутствует
1160	453912.38	2240027.27	Аналитический метод	0.10	Закрепление отсутствует
1161	453906.98	2240022.88	Аналитический метод	0.10	Закрепление отсутствует
1162	453888.05	2240046.15	Аналитический метод	0.10	Закрепление отсутствует
1163	453911.32	2240065.08	Аналитический метод	0.10	Закрепление отсутствует
1164	453925.07	2240048.36	Аналитический метод	0.10	Закрепление отсутствует
1165	453953.45	2240071.70	Аналитический метод	0.10	Закрепление отсутствует
1166	453971.09	2240047.18	Аналитический метод	0.10	Закрепление отсутствует
1167	453946.07	2240026.27	Аналитический метод	0.10	Закрепление отсутствует
1168	453945.89	2240026.05	Аналитический метод	0.10	Закрепление отсутствует
1169	453945.66	2240026.52	Аналитический метод	0.10	Закрепление отсутствует
1170	453945.42	2240026.98	Аналитический метод	0.10	Закрепление отсутствует
1171	453945.15	2240027.43	Аналитический метод	0.10	Закрепление отсутствует
1172	453944.85	2240027.86	Аналитический метод	0.10	Закрепление отсутствует
1173	453948.03	2240030.44	Аналитический метод	0.10	Закрепление отсутствует
1174	453944.56	2240034.71	Аналитический метод	0.10	Закрепление отсутствует
1175	453944.35	2240034.99	Аналитический метод	0.10	Закрепление отсутствует
1176	453944.17	2240035.27	Аналитический метод	0.10	Закрепление отсутствует

2. Сведения о характерных точках границ объекта

Обозначение характерных точек границ	Координаты, м		Метод определения координат характерной точки	Средняя квадратическая погрешность положения характерной точки (M), м	Описание обозначения точки на местности (при наличии)
	X	Y			
1	2	3	4	5	6
1177	453944.00	2240035.57	Аналитический метод	0.10	Закрепление отсутствует
1178	453943.85	2240035.88	Аналитический метод	0.10	Закрепление отсутствует
1179	453943.73	2240036.19	Аналитический метод	0.10	Закрепление отсутствует
1180	453943.63	2240036.52	Аналитический метод	0.10	Закрепление отсутствует
1181	453943.55	2240036.85	Аналитический метод	0.10	Закрепление отсутствует
1182	453943.49	2240037.19	Аналитический метод	0.10	Закрепление отсутствует
1183	453943.45	2240037.53	Аналитический метод	0.10	Закрепление отсутствует
1184	453943.44	2240037.87	Аналитический метод	0.10	Закрепление отсутствует
1185	453943.45	2240038.21	Аналитический метод	0.10	Закрепление отсутствует
1186	453943.49	2240038.55	Аналитический метод	0.10	Закрепление отсутствует
1187	453943.55	2240038.89	Аналитический метод	0.10	Закрепление отсутствует
1188	453943.63	2240039.22	Аналитический метод	0.10	Закрепление отсутствует
1189	453943.73	2240039.54	Аналитический метод	0.10	Закрепление отсутствует
1190	453943.86	2240039.86	Аналитический метод	0.10	Закрепление отсутствует
1191	453944.00	2240040.17	Аналитический метод	0.10	Закрепление отсутствует
1192	453944.17	2240040.47	Аналитический метод	0.10	Закрепление отсутствует
1193	453944.36	2240040.75	Аналитический метод	0.10	Закрепление отсутствует
1194	453944.57	2240041.02	Аналитический метод	0.10	Закрепление отсутствует
1195	453944.79	2240041.28	Аналитический метод	0.10	Закрепление отсутствует
1196	453945.03	2240041.52	Аналитический метод	0.10	Закрепление отсутствует
1197	453945.29	2240041.75	Аналитический метод	0.10	Закрепление отсутствует
1198	453953.91	2240048.75	Аналитический метод	0.10	Закрепление отсутствует
1199	453954.51	2240049.20	Аналитический метод	0.10	Закрепление отсутствует
1200	453955.14	2240049.61	Аналитический метод	0.10	Закрепление отсутствует
1201	453955.80	2240049.98	Аналитический метод	0.10	Закрепление отсутствует

2. Сведения о характерных точках границ объекта

Обозначение характерных точек границ	Координаты, м		Метод определения координат характерной точки	Средняя квадратическая погрешность положения характерной точки (M), м	Описание обозначения точки на местности (при наличии)
	X	Y			
1	2	3	4	5	6
1202	453956.48	2240050.30	Аналитический метод	0.10	Закрепление отсутствует
1203	453957.18	2240050.58	Аналитический метод	0.10	Закрепление отсутствует
1204	453957.90	2240050.81	Аналитический метод	0.10	Закрепление отсутствует
1205	453958.63	2240050.98	Аналитический метод	0.10	Закрепление отсутствует
1206	453959.37	2240051.11	Аналитический метод	0.10	Закрепление отсутствует
1207	453960.12	2240051.18	Аналитический метод	0.10	Закрепление отсутствует
1208	453960.87	2240051.21	Аналитический метод	0.10	Закрепление отсутствует
1209	453961.63	2240051.18	Аналитический метод	0.10	Закрепление отсутствует
1210	453962.38	2240051.10	Аналитический метод	0.10	Закрепление отсутствует
1211	453963.12	2240050.97	Аналитический метод	0.10	Закрепление отсутствует
1212	453963.85	2240050.79	Аналитический метод	0.10	Закрепление отсутствует
1213	453964.57	2240050.56	Аналитический метод	0.10	Закрепление отсутствует
1214	453965.27	2240050.28	Аналитический метод	0.10	Закрепление отсутствует
1215	453965.95	2240049.95	Аналитический метод	0.10	Закрепление отсутствует
1216	453966.60	2240049.58	Аналитический метод	0.10	Закрепление отсутствует
1217	453967.23	2240049.16	Аналитический метод	0.10	Закрепление отсутствует
1218	453967.83	2240048.70	Аналитический метод	0.10	Закрепление отсутствует
1219	453968.39	2240048.21	Аналитический метод	0.10	Закрепление отсутствует
1220	453968.92	2240047.67	Аналитический метод	0.10	Закрепление отсутствует
1221	453969.41	2240047.10	Аналитический метод	0.10	Закрепление отсутствует
1222	453970.17	2240047.72	Аналитический метод	0.10	Закрепление отсутствует
1223	453964.17	2240055.22	Аналитический метод	0.10	Закрепление отсутствует
1224	453955.55	2240067.54	Аналитический метод	0.10	Закрепление отсутствует
1225	453953.77	2240070.08	Аналитический метод	0.10	Закрепление отсутствует
1226	453952.95	2240069.50	Аналитический метод	0.10	Закрепление отсутствует

2. Сведения о характерных точках границ объекта

Обозначение характерных точек границ	Координаты, м		Метод определения координат характерной точки	Средняя квадратическая погрешность положения характерной точки (M), м	Описание обозначения точки на местности (при наличии)
	X	Y			
1	2	3	4	5	6
1227	453953.36	2240068.87	Аналитический метод	0.10	Закрепление отсутствует
1228	453953.73	2240068.22	Аналитический метод	0.10	Закрепление отсутствует
1229	453954.05	2240067.54	Аналитический метод	0.10	Закрепление отсутствует
1230	453954.32	2240066.84	Аналитический метод	0.10	Закрепление отсутствует
1231	453954.54	2240066.13	Аналитический метод	0.10	Закрепление отсутствует
1232	453954.72	2240065.40	Аналитический метод	0.10	Закрепление отсутствует
1233	453954.84	2240064.66	Аналитический метод	0.10	Закрепление отсутствует
1234	453954.92	2240063.92	Аналитический метод	0.10	Закрепление отсутствует
1235	453954.94	2240063.17	Аналитический метод	0.10	Закрепление отсутствует
1236	453954.91	2240062.42	Аналитический метод	0.10	Закрепление отсутствует
1237	453954.83	2240061.67	Аналитический метод	0.10	Закрепление отсутствует
1238	453954.71	2240060.93	Аналитический метод	0.10	Закрепление отсутствует
1239	453954.53	2240060.21	Аналитический метод	0.10	Закрепление отсутствует
1240	453954.30	2240059.49	Аналитический метод	0.10	Закрепление отсутствует
1241	453954.02	2240058.80	Аналитический метод	0.10	Закрепление отсутствует
1242	453953.70	2240058.12	Аналитический метод	0.10	Закрепление отсутствует
1243	453953.33	2240057.47	Аналитический метод	0.10	Закрепление отсутствует
1244	453952.92	2240056.84	Аналитический метод	0.10	Закрепление отсутствует
1245	453952.46	2240056.24	Аналитический метод	0.10	Закрепление отсутствует
1246	453951.97	2240055.68	Аналитический метод	0.10	Закрепление отсутствует
1247	453951.44	2240055.15	Аналитический метод	0.10	Закрепление отсутствует
1248	453950.88	2240054.66	Аналитический метод	0.10	Закрепление отсутствует
1249	453933.77	2240040.76	Аналитический метод	0.10	Закрепление отсутствует
1118	453933.17	2240041.12	Аналитический метод	0.10	Закрепление отсутствует
1250	445358.71	2233626.08	Аналитический метод	0.10	Закрепление отсутствует

2. Сведения о характерных точках границ объекта

Обозначение характерных точек границ	Координаты, м		Метод определения координат характерной точки	Средняя квадратическая погрешность положения характерной точки (M), м	Описание обозначения точки на местности (при наличии)
	X	Y			
1	2	3	4	5	6
1251	445359.72	2233625.78	Аналитический метод	0.10	Закрепление отсутствует
1252	445360.70	2233625.41	Аналитический метод	0.10	Закрепление отсутствует
1253	445361.66	2233624.98	Аналитический метод	0.10	Закрепление отсутствует
1254	445362.58	2233624.48	Аналитический метод	0.10	Закрепление отсутствует
1255	445363.47	2233623.91	Аналитический метод	0.10	Закрепление отсутствует
1256	445364.32	2233623.29	Аналитический метод	0.10	Закрепление отсутствует
1257	445365.12	2233622.61	Аналитический метод	0.10	Закрепление отсутствует
1258	445365.87	2233621.87	Аналитический метод	0.10	Закрепление отсутствует
1259	445366.57	2233621.08	Аналитический метод	0.10	Закрепление отсутствует
1260	445367.21	2233620.25	Аналитический метод	0.10	Закрепление отсутствует
1261	445367.79	2233619.38	Аналитический метод	0.10	Закрепление отсутствует
1262	445368.31	2233618.46	Аналитический метод	0.10	Закрепление отсутствует
1263	445368.77	2233617.51	Аналитический метод	0.10	Закрепление отсутствует
1264	445369.16	2233616.54	Аналитический метод	0.10	Закрепление отсутствует
1265	445369.48	2233615.54	Аналитический метод	0.10	Закрепление отсутствует
1266	445369.73	2233614.51	Аналитический метод	0.10	Закрепление отсутствует
1267	445369.91	2233613.48	Аналитический метод	0.10	Закрепление отсутствует
1268	445370.02	2233612.43	Аналитический метод	0.10	Закрепление отсутствует
1269	445370.05	2233611.38	Аналитический метод	0.10	Закрепление отсутствует
1270	445370.01	2233610.33	Аналитический метод	0.10	Закрепление отсутствует
1271	445369.90	2233609.28	Аналитический метод	0.10	Закрепление отсутствует
1272	445369.72	2233608.25	Аналитический метод	0.10	Закрепление отсутствует
1273	445369.46	2233607.23	Аналитический метод	0.10	Закрепление отсутствует
1274	445369.14	2233606.23	Аналитический метод	0.10	Закрепление отсутствует
1275	445368.74	2233605.25	Аналитический метод	0.10	Закрепление отсутствует

2. Сведения о характерных точках границ объекта

Обозначение характерных точек границ	Координаты, м		Метод определения координат характерной точки	Средняя квадратическая погрешность положения характерной точки (M), м	Описание обозначения точки на местности (при наличии)
	X	Y			
1	2	3	4	5	6
1276	445368.28	2233604.31	Аналитический метод	0.10	Закрепление отсутствует
1277	445258.01	2233401.01	Аналитический метод	0.10	Закрепление отсутствует
1278	445256.93	2233399.12	Аналитический метод	0.10	Закрепление отсутствует
1279	445255.76	2233397.28	Аналитический метод	0.10	Закрепление отсутствует
1280	445199.22	2233312.90	Аналитический метод	0.10	Закрепление отсутствует
1281	445197.38	2233309.94	Аналитический метод	0.10	Закрепление отсутствует
1282	445195.74	2233306.88	Аналитический метод	0.10	Закрепление отсутствует
1283	445176.01	2233267.39	Аналитический метод	0.10	Закрепление отсутствует
1284	445175.32	2233267.47	Аналитический метод	0.10	Закрепление отсутствует
1285	445174.62	2233267.50	Аналитический метод	0.10	Закрепление отсутствует
1286	445173.93	2233267.48	Аналитический метод	0.10	Закрепление отсутствует
1287	445173.23	2233267.41	Аналитический метод	0.10	Закрепление отсутствует
1288	445172.54	2233267.30	Аналитический метод	0.10	Закрепление отсутствует
1289	445171.87	2233267.13	Аналитический метод	0.10	Закрепление отсутствует
1290	445171.20	2233266.92	Аналитический метод	0.10	Закрепление отсутствует
1291	445170.55	2233266.67	Аналитический метод	0.10	Закрепление отсутствует
1292	445169.92	2233266.37	Аналитический метод	0.10	Закрепление отсутствует
1293	445169.32	2233266.03	Аналитический метод	0.10	Закрепление отсутствует
1294	445168.74	2233265.64	Аналитический метод	0.10	Закрепление отсутствует
1295	445168.18	2233265.22	Аналитический метод	0.10	Закрепление отсутствует
1296	445167.66	2233264.76	Аналитический метод	0.10	Закрепление отсутствует
1297	445167.17	2233264.26	Аналитический метод	0.10	Закрепление отсутствует
1298	445166.72	2233263.73	Аналитический метод	0.10	Закрепление отсутствует
1299	445166.30	2233263.17	Аналитический метод	0.10	Закрепление отсутствует
1300	445165.93	2233262.58	Аналитический метод	0.10	Закрепление отсутствует

2. Сведения о характерных точках границ объекта

Обозначение характерных точек границ	Координаты, м		Метод определения координат характерной точки	Средняя квадратическая погрешность положения характерной точки (M), м	Описание обозначения точки на местности (при наличии)
	X	Y			
1	2	3	4	5	6
1301	445165.59	2233261.97	Аналитический метод	0.10	Закрепление отсутствует
1302	445163.09	2233256.96	Аналитический метод	0.10	Закрепление отсутствует
1303	445162.80	2233256.34	Аналитический метод	0.10	Закрепление отсутствует
1304	445162.56	2233255.70	Аналитический метод	0.10	Закрепление отсутствует
1305	445162.37	2233255.05	Аналитический метод	0.10	Закрепление отсутствует
1306	445162.21	2233254.38	Аналитический метод	0.10	Закрепление отсутствует
1307	445162.11	2233253.71	Аналитический метод	0.10	Закрепление отсутствует
1308	445162.05	2233253.03	Аналитический метод	0.10	Закрепление отсутствует
1309	445162.03	2233252.35	Аналитический метод	0.10	Закрепление отсутствует
1310	445162.07	2233251.67	Аналитический метод	0.10	Закрепление отсутствует
1311	445162.14	2233250.99	Аналитический метод	0.10	Закрепление отсутствует
1312	445162.27	2233250.32	Аналитический метод	0.10	Закрепление отсутствует
1313	445162.44	2233249.66	Аналитический метод	0.10	Закрепление отсутствует
1314	445162.66	2233249.01	Аналитический метод	0.10	Закрепление отсутствует
1315	445162.92	2233248.38	Аналитический метод	0.10	Закрепление отсутствует
1316	445163.22	2233247.76	Аналитический метод	0.10	Закрепление отсутствует
1317	445163.56	2233247.17	Аналитический метод	0.10	Закрепление отсутствует
1318	445163.94	2233246.61	Аналитический метод	0.10	Закрепление отсутствует
1319	445164.36	2233246.07	Аналитический метод	0.10	Закрепление отсутствует
1320	445164.82	2233245.56	Аналитический метод	0.10	Закрепление отсутствует
1321	445165.31	2233245.09	Аналитический метод	0.10	Закрепление отсутствует
1322	445165.83	2233244.64	Аналитический метод	0.10	Закрепление отсутствует
1323	445166.38	2233244.24	Аналитический метод	0.10	Закрепление отсутствует
1324	445166.95	2233243.87	Аналитический метод	0.10	Закрепление отсутствует
1325	445167.55	2233243.55	Аналитический метод	0.10	Закрепление отсутствует

2. Сведения о характерных точках границ объекта

Обозначение характерных точек границ	Координаты, м		Метод определения координат характерной точки	Средняя квадратическая погрешность положения характерной точки (M), м	Описание обозначения точки на местности (при наличии)
	X	Y			
1	2	3	4	5	6
1326	445179.45	2233237.60	Аналитический метод	0.10	Закрепление отсутствует
1327	445180.08	2233237.31	Аналитический метод	0.10	Закрепление отсутствует
1328	445180.72	2233237.06	Аналитический метод	0.10	Закрепление отсутствует
1329	445181.38	2233236.87	Аналитический метод	0.10	Закрепление отсутствует
1330	445182.06	2233236.71	Аналитический метод	0.10	Закрепление отсутствует
1331	445182.74	2233236.61	Аналитический метод	0.10	Закрепление отсутствует
1332	445183.42	2233236.55	Аналитический метод	0.10	Закрепление отсутствует
1333	445184.11	2233236.54	Аналитический метод	0.10	Закрепление отсутствует
1334	445184.80	2233236.58	Аналитический метод	0.10	Закрепление отсутствует
1335	445185.48	2233236.66	Аналитический метод	0.10	Закрепление отсутствует
1336	445186.16	2233236.79	Аналитический метод	0.10	Закрепление отсутствует
1337	445186.83	2233236.97	Аналитический метод	0.10	Закрепление отсутствует
1338	445187.48	2233237.19	Аналитический метод	0.10	Закрепление отсутствует
1339	445188.12	2233237.46	Аналитический метод	0.10	Закрепление отсутствует
1340	445188.73	2233237.77	Аналитический метод	0.10	Закрепление отсутствует
1341	445189.32	2233238.12	Аналитический метод	0.10	Закрепление отсутствует
1342	445189.89	2233238.51	Аналитический метод	0.10	Закрепление отсутствует
1343	445190.43	2233238.94	Аналитический метод	0.10	Закрепление отсутствует
1344	445190.94	2233239.41	Аналитический метод	0.10	Закрепление отсутствует
1345	445191.41	2233239.91	Аналитический метод	0.10	Закрепление отсутствует
1346	445191.85	2233240.44	Аналитический метод	0.10	Закрепление отсутствует
1347	445192.25	2233241.00	Аналитический метод	0.10	Закрепление отсутствует
1348	445192.61	2233241.59	Аналитический метод	0.10	Закрепление отсутствует
1349	445192.93	2233242.20	Аналитический метод	0.10	Закрепление отсутствует
1350	445193.07	2233242.47	Аналитический метод	0.10	Закрепление отсутствует

2. Сведения о характерных точках границ объекта

Обозначение характерных точек границ	Координаты, м		Метод определения координат характерной точки	Средняя квадратическая погрешность положения характерной точки (M), м	Описание обозначения точки на местности (при наличии)
	X	Y			
1	2	3	4	5	6
1351	445215.59	2233231.21	Аналитический метод	0.10	Закрепление отсутствует
1352	445186.16	2233172.33	Аналитический метод	0.10	Закрепление отсутствует
1353	445140.28	2233169.58	Аналитический метод	0.10	Закрепление отсутствует
1354	445137.50	2233164.02	Аналитический метод	0.10	Закрепление отсутствует
1355	445136.60	2233164.47	Аналитический метод	0.10	Закрепление отсутствует
1356	445139.64	2233170.55	Аналитический метод	0.10	Закрепление отсутствует
1357	445185.52	2233173.30	Аналитический метод	0.10	Закрепление отсутствует
1358	445211.57	2233225.39	Аналитический метод	0.10	Закрепление отсутствует
1359	445190.27	2233236.81	Аналитический метод	0.10	Закрепление отсутствует
1360	445188.25	2233233.19	Аналитический метод	0.10	Закрепление отсутствует
1361	445185.32	2233234.66	Аналитический метод	0.10	Закрепление отсутствует
1362	445172.74	2233209.57	Аналитический метод	0.10	Закрепление отсутствует
1363	445145.92	2233223.02	Аналитический метод	0.10	Закрепление отсутствует
1364	445159.37	2233249.84	Аналитический метод	0.10	Закрепление отсутствует
1365	445170.07	2233270.93	Аналитический метод	0.10	Закрепление отсутствует
1366	445174.38	2233268.69	Аналитический метод	0.10	Закрепление отсутствует
1367	445192.66	2233305.15	Аналитический метод	0.10	Закрепление отсутствует
1368	445194.68	2233308.96	Аналитический метод	0.10	Закрепление отсутствует
1369	445201.10	2233318.78	Аналитический метод	0.10	Закрепление отсутствует
1370	445250.52	2233393.01	Аналитический метод	0.10	Закрепление отсутствует
1371	445250.91	2233398.55	Аналитический метод	0.10	Закрепление отсутствует
1372	445244.34	2233402.13	Аналитический метод	0.10	Закрепление отсутствует
1373	445254.40	2233420.56	Аналитический метод	0.10	Закрепление отсутствует
1374	445261.69	2233416.71	Аналитический метод	0.10	Закрепление отсутствует
1375	445274.60	2233435.79	Аналитический метод	0.10	Закрепление отсутствует

2. Сведения о характерных точках границ объекта

Обозначение характерных точек границ	Координаты, м		Метод определения координат характерной точки	Средняя квадратическая погрешность положения характерной точки (M), м	Описание обозначения точки на местности (при наличии)
	X	Y			
1	2	3	4	5	6
1376	445330.61	2233539.05	Аналитический метод	0.10	Закрепление отсутствует
1377	445330.70	2233542.60	Аналитический метод	0.10	Закрепление отсутствует
1378	445323.04	2233547.15	Аналитический метод	0.10	Закрепление отсутствует
1379	445333.07	2233565.60	Аналитический метод	0.10	Закрепление отсутствует
1380	445342.50	2233560.97	Аналитический метод	0.10	Закрепление отсутствует
1381	445359.68	2233592.64	Аналитический метод	0.10	Закрепление отсутствует
1382	445369.26	2233610.37	Аналитический метод	0.10	Закрепление отсутствует
1383	445368.48	2233616.42	Аналитический метод	0.10	Закрепление отсутствует
1384	445365.02	2233621.87	Аналитический метод	0.10	Закрепление отсутствует
1385	445358.73	2233622.76	Аналитический метод	0.10	Закрепление отсутствует
1386	445357.33	2233626.71	Аналитический метод	0.10	Закрепление отсутствует
1387	445395.88	2233622.72	Аналитический метод	0.10	Закрепление отсутствует
1388	445394.79	2233618.63	Аналитический метод	0.10	Закрепление отсутствует
1389	445386.67	2233618.16	Аналитический метод	0.10	Закрепление отсутствует
1390	445382.84	2233613.31	Аналитический метод	0.10	Закрепление отсутствует
1391	445316.56	2233491.13	Аналитический метод	0.10	Закрепление отсутствует
1392	445302.97	2233465.66	Аналитический метод	0.10	Закрепление отсутствует
1393	445285.71	2233434.34	Аналитический метод	0.10	Закрепление отсутствует
1394	445263.71	2233395.03	Аналитический метод	0.10	Закрепление отсутствует
1395	445214.66	2233320.18	Аналитический метод	0.10	Закрепление отсутствует
1396	445189.76	2233272.44	Аналитический метод	0.10	Закрепление отсутствует
1397	445194.96	2233264.63	Аналитический метод	0.10	Закрепление отсутствует
1398	445196.76	2233250.38	Аналитический метод	0.10	Закрепление отсутствует
1399	445195.92	2233248.39	Аналитический метод	0.10	Закрепление отсутствует
1400	445196.11	2233249.02	Аналитический метод	0.10	Закрепление отсутствует

2. Сведения о характерных точках границ объекта

Обозначение характерных точек границ	Координаты, м		Метод определения координат характерной точки	Средняя квадратическая погрешность положения характерной точки (M), м	Описание обозначения точки на местности (при наличии)
	X	Y			
1	2	3	4	5	6
1401	445196.25	2233249.67	Аналитический метод	0.10	Закрепление отсутствует
1402	445196.36	2233250.32	Аналитический метод	0.10	Закрепление отсутствует
1403	445196.42	2233250.98	Аналитический метод	0.10	Закрепление отсутствует
1404	445196.43	2233251.65	Аналитический метод	0.10	Закрепление отсутствует
1405	445196.40	2233252.31	Аналитический метод	0.10	Закрепление отсутствует
1406	445196.33	2233252.97	Аналитический метод	0.10	Закрепление отсутствует
1407	445196.21	2233253.62	Аналитический метод	0.10	Закрепление отсутствует
1408	445196.05	2233254.27	Аналитический метод	0.10	Закрепление отсутствует
1409	445195.85	2233254.90	Аналитический метод	0.10	Закрепление отсутствует
1410	445195.61	2233255.52	Аналитический метод	0.10	Закрепление отсутствует
1411	445195.33	2233256.12	Аналитический метод	0.10	Закрепление отсутствует
1412	445195.00	2233256.70	Аналитический метод	0.10	Закрепление отсутствует
1413	445194.64	2233257.25	Аналитический метод	0.10	Закрепление отсутствует
1414	445194.25	2233257.79	Аналитический метод	0.10	Закрепление отсутствует
1415	445193.82	2233258.29	Аналитический метод	0.10	Закрепление отсутствует
1416	445193.35	2233258.77	Аналитический метод	0.10	Закрепление отсутствует
1417	445192.86	2233259.21	Аналитический метод	0.10	Закрепление отсутствует
1418	445192.34	2233259.62	Аналитический метод	0.10	Закрепление отсутствует
1419	445193.93	2233262.97	Аналитический метод	0.10	Закрепление отсутствует
1420	445194.46	2233264.10	Аналитический метод	0.10	Закрепление отсутствует
1421	445193.15	2233264.75	Аналитический метод	0.10	Закрепление отсутствует
1422	445188.34	2233266.33	Аналитический метод	0.10	Закрепление отсутствует
1423	445188.04	2233266.49	Аналитический метод	0.10	Закрепление отсутствует
1424	445187.76	2233266.67	Аналитический метод	0.10	Закрепление отсутствует
1425	445187.48	2233266.87	Аналитический метод	0.10	Закрепление отсутствует

2. Сведения о характерных точках границ объекта

Обозначение характерных точек границ	Координаты, м		Метод определения координат характерной точки	Средняя квадратическая погрешность положения характерной точки (M), м	Описание обозначения точки на местности (при наличии)
	X	Y			
1	2	3	4	5	6
1426	445187.22	2233267.10	Аналитический метод	0.10	Закрепление отсутствует
1427	445186.98	2233267.33	Аналитический метод	0.10	Закрепление отсутствует
1428	445186.75	2233267.59	Аналитический метод	0.10	Закрепление отсутствует
1429	445186.54	2233267.86	Аналитический метод	0.10	Закрепление отсутствует
1430	445186.35	2233268.14	Аналитический метод	0.10	Закрепление отсутствует
1431	445186.17	2233268.43	Аналитический метод	0.10	Закрепление отсутствует
1432	445186.02	2233268.74	Аналитический метод	0.10	Закрепление отсутствует
1433	445185.89	2233269.06	Аналитический метод	0.10	Закрепление отсутствует
1434	445185.79	2233269.38	Аналитический метод	0.10	Закрепление отсутствует
1435	445185.70	2233269.71	Аналитический метод	0.10	Закрепление отсутствует
1436	445185.64	2233270.05	Аналитический метод	0.10	Закрепление отсутствует
1437	445185.60	2233270.39	Аналитический метод	0.10	Закрепление отсутствует
1438	445185.58	2233270.73	Аналитический метод	0.10	Закрепление отсутствует
1439	445185.59	2233271.07	Аналитический метод	0.10	Закрепление отсутствует
1440	445185.62	2233271.41	Аналитический метод	0.10	Закрепление отсутствует
1441	445185.67	2233271.75	Аналитический метод	0.10	Закрепление отсутствует
1442	445185.75	2233272.08	Аналитический метод	0.10	Закрепление отсутствует
1443	445185.85	2233272.40	Аналитический метод	0.10	Закрепление отсутствует
1444	445185.97	2233272.72	Аналитический метод	0.10	Закрепление отсутствует
1445	445186.11	2233273.03	Аналитический метод	0.10	Закрепление отсутствует
1446	445201.75	2233304.32	Аналитический метод	0.10	Закрепление отсутствует
1447	445203.16	2233306.92	Аналитический метод	0.10	Закрепление отсутствует
1448	445204.72	2233309.43	Аналитический метод	0.10	Закрепление отсутствует
1449	445261.10	2233393.58	Аналитический метод	0.10	Закрепление отсутствует
1450	445262.43	2233395.67	Аналитический метод	0.10	Закрепление отсутствует

2. Сведения о характерных точках границ объекта

Обозначение характерных точек границ	Координаты, м		Метод определения координат характерной точки	Средняя квадратическая погрешность положения характерной точки (M), м	Описание обозначения точки на местности (при наличии)
	X	Y			
1	2	3	4	5	6
1451	445263.67	2233397.83	Аналитический метод	0.10	Закрепление отсутствует
1452	445381.08	2233614.27	Аналитический метод	0.10	Закрепление отсутствует
1453	445381.79	2233615.27	Аналитический метод	0.10	Закрепление отсутствует
1454	445382.56	2233616.21	Аналитический метод	0.10	Закрепление отсутствует
1455	445383.40	2233617.10	Аналитический метод	0.10	Закрепление отсутствует
1456	445384.29	2233617.93	Аналитический метод	0.10	Закрепление отсутствует
1457	445385.23	2233618.70	Аналитический метод	0.10	Закрепление отсутствует
1458	445386.23	2233619.41	Аналитический метод	0.10	Закрепление отсутствует
1459	445387.26	2233620.05	Аналитический метод	0.10	Закрепление отсутствует
1460	445388.34	2233620.62	Аналитический метод	0.10	Закрепление отсутствует
1461	445389.45	2233621.12	Аналитический метод	0.10	Закрепление отсутствует
1462	445390.59	2233621.54	Аналитический метод	0.10	Закрепление отсутствует
1463	445391.76	2233621.89	Аналитический метод	0.10	Закрепление отсутствует
1464	445392.95	2233622.16	Аналитический метод	0.10	Закрепление отсутствует
1465	445394.16	2233622.36	Аналитический метод	0.10	Закрепление отсутствует
1466	445395.37	2233622.47	Аналитический метод	0.10	Закрепление отсутствует
1467	445382.55	2233623.80	Аналитический метод	0.10	Закрепление отсутствует
1468	445357.68	2233626.31	Аналитический метод	0.10	Закрепление отсутствует
1250	445358.71	2233626.08	Аналитический метод	0.10	Закрепление отсутствует
1469	462016.47	2247876.18	Аналитический метод	0.10	Закрепление отсутствует
1470	462016.72	2247877.00	Аналитический метод	0.10	Закрепление отсутствует
1471	462016.94	2247876.23	Аналитический метод	0.10	Закрепление отсутствует
1469	462016.47	2247876.18	Аналитический метод	0.10	Закрепление отсутствует
1472	454437.93	2240028.03	Аналитический метод	0.10	Закрепление отсутствует
1473	454438.22	2240029.28	Аналитический метод	0.10	Закрепление отсутствует

2. Сведения о характерных точках границ объекта

Обозначение характерных точек границ	Координаты, м		Метод определения координат характерной точки	Средняя квадратическая погрешность положения характерной точки (M), м	Описание обозначения точки на местности (при наличии)
	X	Y			
1	2	3	4	5	6
1474	454437.27	2240029.50	Аналитический метод	0.10	Закрепление отсутствует
1475	454436.98	2240028.27	Аналитический метод	0.10	Закрепление отсутствует
1472	454437.93	2240028.03	Аналитический метод	0.10	Закрепление отсутствует
1476	454433.08	2240029.25	Аналитический метод	0.10	Закрепление отсутствует
1477	454433.39	2240030.48	Аналитический метод	0.10	Закрепление отсутствует
1478	454432.43	2240030.77	Аналитический метод	0.10	Закрепление отсутствует
1479	454432.11	2240029.49	Аналитический метод	0.10	Закрепление отсутствует
1476	454433.08	2240029.25	Аналитический метод	0.10	Закрепление отсутствует
1480	452618.17	2239961.71	Аналитический метод	0.10	Закрепление отсутствует
1481	452620.61	2239964.17	Аналитический метод	0.10	Закрепление отсутствует
1482	452619.90	2239964.87	Аналитический метод	0.10	Закрепление отсутствует
1483	452617.46	2239962.41	Аналитический метод	0.10	Закрепление отсутствует
1480	452618.17	2239961.71	Аналитический метод	0.10	Закрепление отсутствует
1484	452614.77	2239965.38	Аналитический метод	0.10	Закрепление отсутствует
1485	452617.06	2239967.69	Аналитический метод	0.10	Закрепление отсутствует
1486	452616.35	2239968.39	Аналитический метод	0.10	Закрепление отсутствует
1487	452614.06	2239966.09	Аналитический метод	0.10	Закрепление отсутствует
1484	452614.77	2239965.38	Аналитический метод	0.10	Закрепление отсутствует
1488	452603.70	2239947.13	Аналитический метод	0.10	Закрепление отсутствует
1489	452604.43	2239947.86	Аналитический метод	0.10	Закрепление отсутствует
1490	452603.72	2239948.57	Аналитический метод	0.10	Закрепление отсутствует
1491	452602.99	2239947.84	Аналитический метод	0.10	Закрепление отсутствует
1488	452603.70	2239947.13	Аналитический метод	0.10	Закрепление отсутствует
1492	452600.14	2239950.65	Аналитический метод	0.10	Закрепление отсутствует
1493	452600.97	2239951.48	Аналитический метод	0.10	Закрепление отсутствует

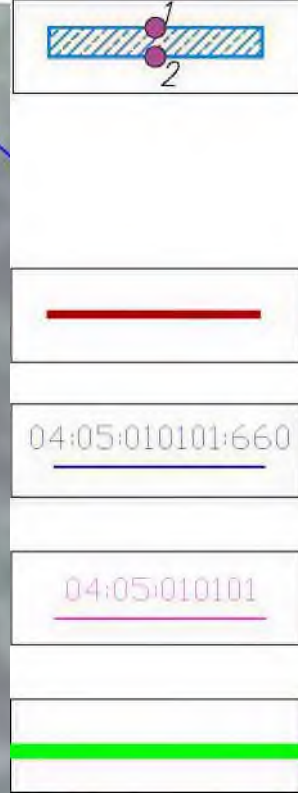
2. Сведения о характерных точках границ объекта

Обозначение характерных точек границ	Координаты, м		Метод определения координат характерной точки	Средняя квадратическая погрешность положения характерной точки (М), м	Описание обозначения точки на местности (при наличии)
	X	Y			
1	2	3	4	5	6
1494	452600.26	2239952.18	Аналитический метод	0.10	Закрепление отсутствует
1495	452599.44	2239951.36	Аналитический метод	0.10	Закрепление отсутствует
1492	452600.14	2239950.65	Аналитический метод	0.10	Закрепление отсутствует
1496	446312.33	2233982.67	Аналитический метод	0.10	Закрепление отсутствует
1497	446312.46	2233984.66	Аналитический метод	0.10	Закрепление отсутствует
1498	446311.47	2233984.72	Аналитический метод	0.10	Закрепление отсутствует
1499	446311.33	2233982.71	Аналитический метод	0.10	Закрепление отсутствует
1496	446312.33	2233982.67	Аналитический метод	0.10	Закрепление отсутствует
1500	446307.33	2233982.91	Аналитический метод	0.10	Закрепление отсутствует
1501	446307.47	2233984.93	Аналитический метод	0.10	Закрепление отсутствует
1502	446306.47	2233984.98	Аналитический метод	0.10	Закрепление отсутствует
1503	446306.34	2233982.96	Аналитический метод	0.10	Закрепление отсутствует
1500	446307.33	2233982.91	Аналитический метод	0.10	Закрепление отсутствует

3. Сведения о характерных точках части (частей) границы объекта

Обозначение характерных точек части границы	Координаты, м		Метод определения координат характерной точки	Средняя квадратическая погрешность положения характерной точки (М), м	Описание обозначения точки на местности (при наличии)
	X	Y			
1	2	3	4	5	6
-	-	-	-	-	-

"Газопровод межпоселковый п. Демянск - с. Марёво ОгоствадместоМоложенидранЦпубМрёас
сервитута

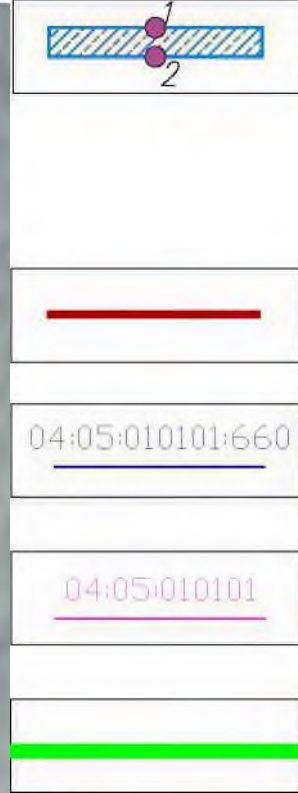


- **проектные границы** установки для газоснабжения с глубиной проложения трассы в целях складирования строительных и иных материалов, возведения некапитальных строений, сооружений и (или) размещение строительной техники, которые необходимы для обеспечения строительства линейного объекта системы газоснабжения на срок строительства 3 года и характерные точки
- установленные границы административно-территориальных образований
- границы земельных участков по сведениям ЕГРН, их кадастровые номера
- границы кадастровых кварталов по сведениям ЕГРН, их кадастровые номера

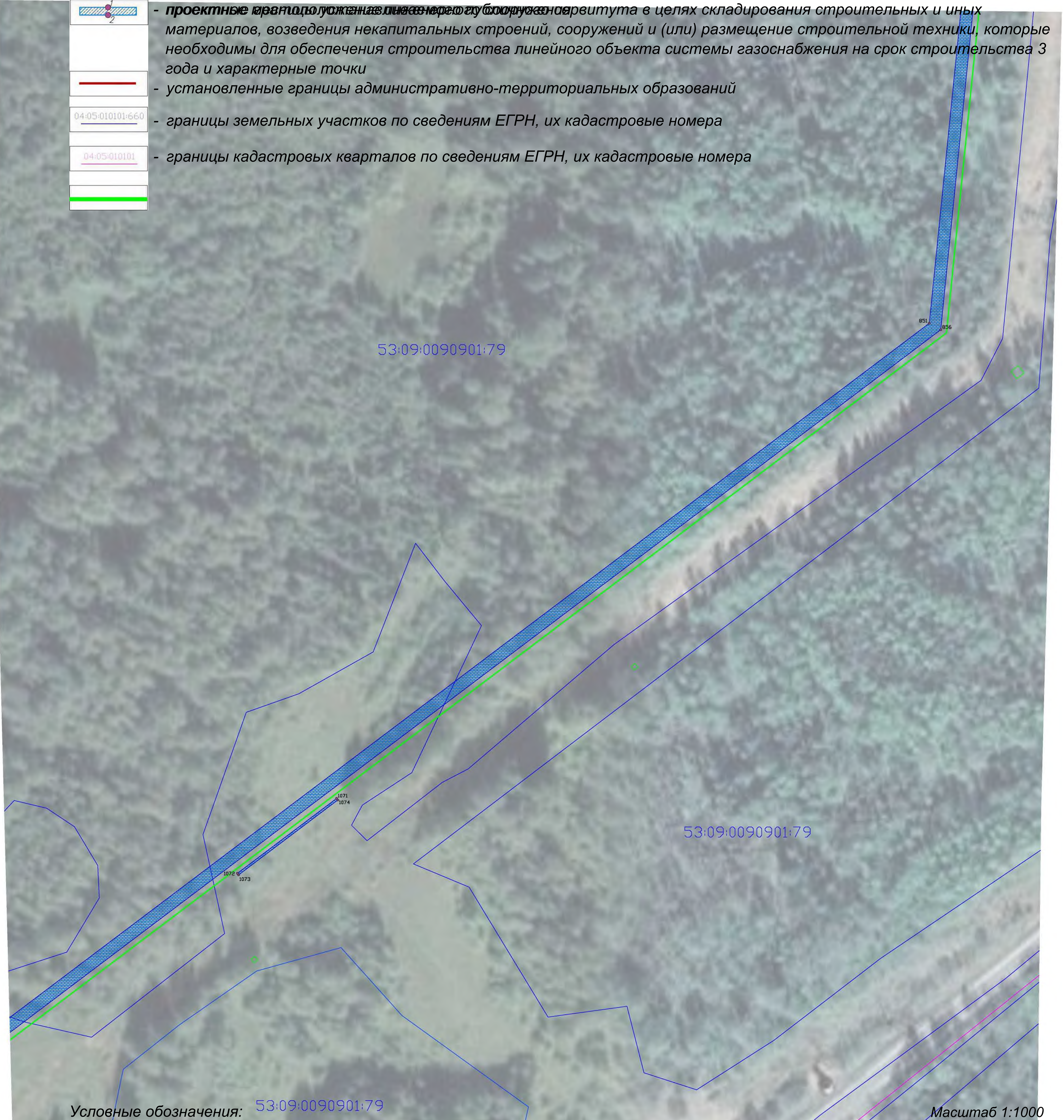
53:09:0090901:79

53:09:0090901:79

"Газопровод межпоселковый п. Демянск - с. Марёво Олонецкого муниципального округа Новгородской области"
сервитута






- **проектные границы** для установки линий электропередачи и оборудования в целях складирования строительных и иных материалов, возведения некапитальных строений, сооружений и (или) размещение строительной техники, которые необходимы для обеспечения строительства линейного объекта системы газоснабжения на срок строительства 3 года и характерные точки
- установленные границы административно-территориальных образований
- границы земельных участков по сведениям ЕГРН, их кадастровые номера
- границы кадастровых кварталов по сведениям ЕГРН, их кадастровые номера



Условные обозначения: 53:09:0090901:79

Масштаб 1:1000



04:05:010101:660
04:05:010101




53:09:0090901:79

1051
1054

1056
1057

1055
1058

1059
1060
1061
1062

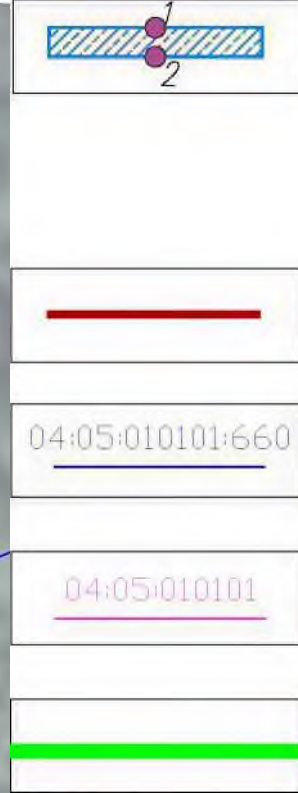
1064
1065

1063
1066


1068
1069

1067
1070

"Газопровод межпоселковый п. Демянск - с. Марёво Олонецкого муниципального округа Новгородской области"
сервитута



- проектные границы участков для размещения объектов строительства в целях складирования строительных и иных материалов, возведения некапитальных строений, сооружений и (или) размещение строительной техники, которые необходимы для обеспечения строительства линейного объекта системы газоснабжения на срок строительства 3 года и характерные точки
- установленные границы административно-территориальных образований
- границы земельных участков по сведениям ЕГРН, их кадастровые номера
- границы кадастровых кварталов по сведениям ЕГРН, их кадастровые номера



"Газопровод межпоселковый п. Демянск - с. Марёво ОгоствадместоМоложенидранЦпубМрёас
сервитута

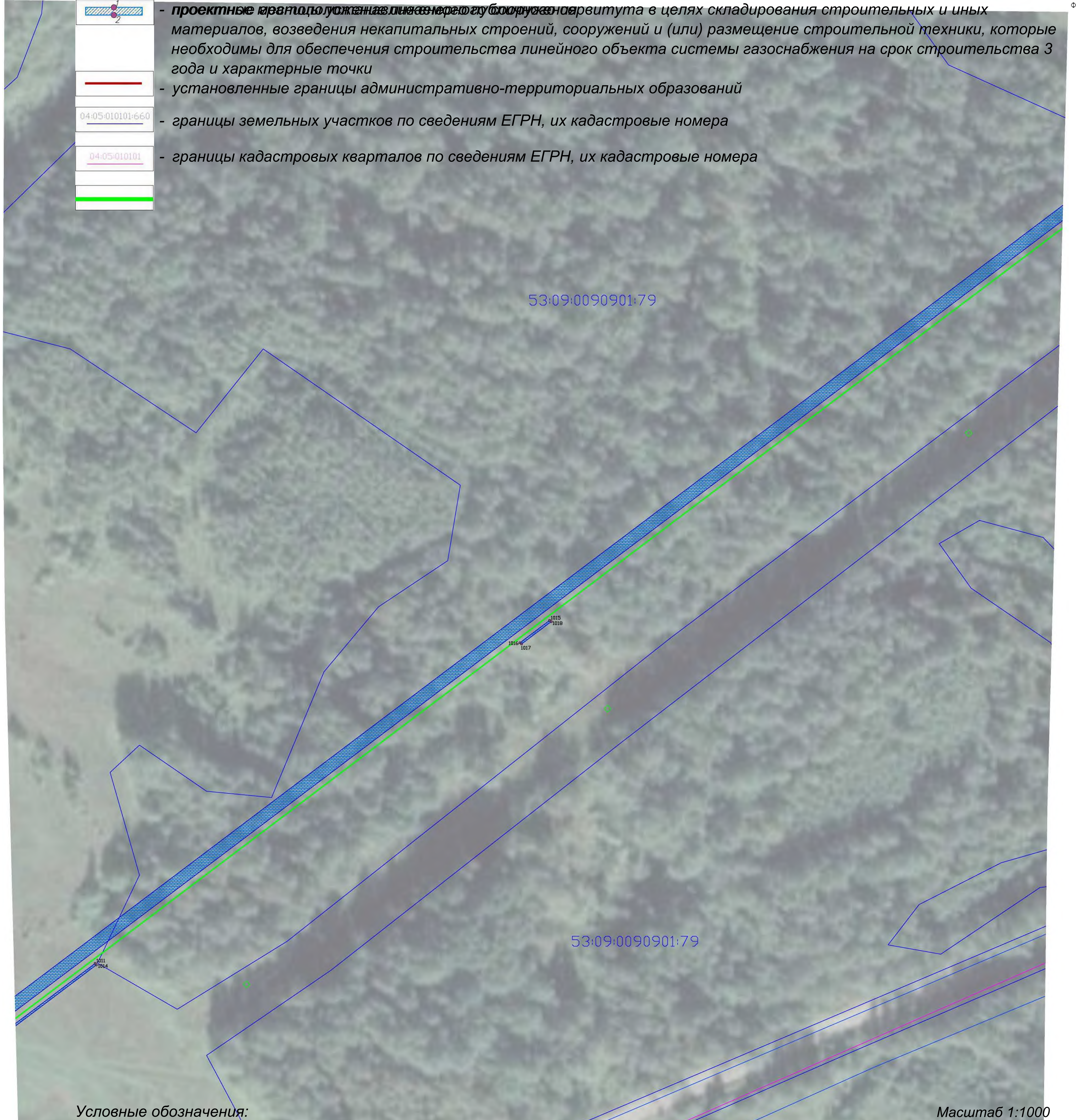
-  - проектные границы участка размещения объектов строительства в целях складирования строительных и иных материалов, возведения некапитальных строений, сооружений и (или) размещение строительной техники, которые необходимы для обеспечения строительства линейного объекта системы газоснабжения на срок строительства 3 года и характерные точки
-  - установленные границы административно-территориальных образований
-  - границы земельных участков по сведениям ЕГРН, их кадастровые номера
-  - границы кадастровых кварталов по сведениям ЕГРН, их кадастровые номера
- 

- проектные границы участка размещения объектов строительства в целях складирования строительных и иных материалов, возведения некапитальных строений, сооружений и (или) размещение строительной техники, которые необходимы для обеспечения строительства линейного объекта системы газоснабжения на срок строительства 3 года и характерные точки

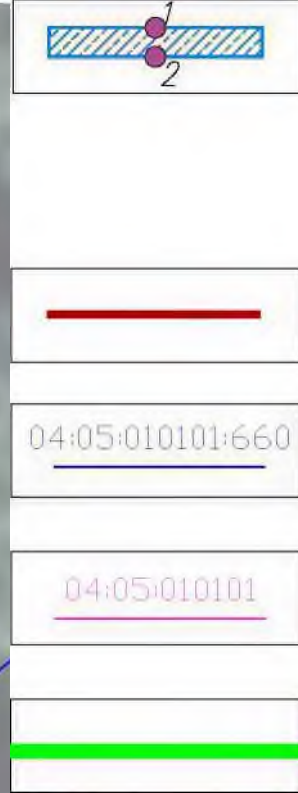
- установленные границы административно-территориальных образований

- границы земельных участков по сведениям ЕГРН, их кадастровые номера

- границы кадастровых кварталов по сведениям ЕГРН, их кадастровые номера



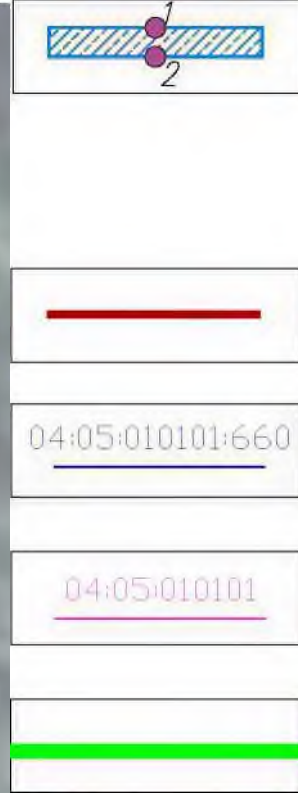
"Газопровод межпоселковый п. Демянск - с. Марёво
Опосредованное место нахождения
сервитута



- **проектные границы** для размещения объектов строительства в целях складирования строительных и иных материалов, возведения некапитальных строений, сооружений и (или) размещения строительной техники, которые необходимы для обеспечения строительства линейного объекта системы газоснабжения на срок строительства 3 года и характерные точки
- установленные границы административно-территориальных образований
- границы земельных участков по сведениям ЕГРН, их кадастровые номера
- границы кадастровых кварталов по сведениям ЕГРН, их кадастровые номера



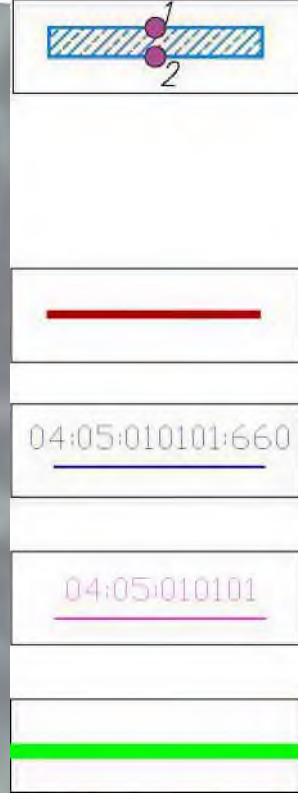
"Газопровод межпоселковый п. Демянск - с. Марёво Олонецкого муниципального округа Новгородской области"
сервитута



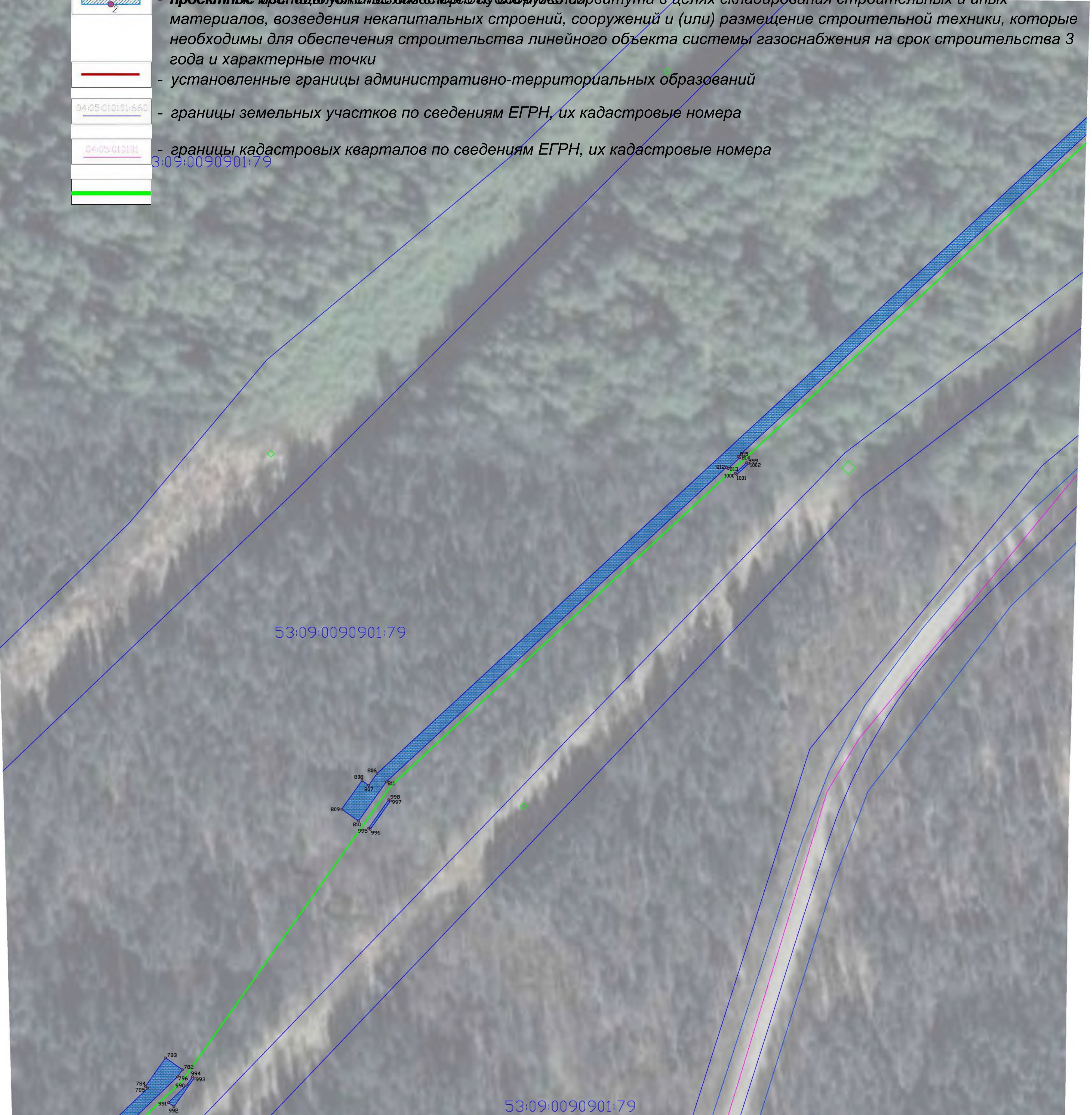
- проектные границы устанавливаемого публичного сервитута в целях складирования строительных и иных материалов, возведения некапитальных строений, сооружений и (или) размещение строительной техники, которые необходимы для обеспечения строительства линейного объекта системы газоснабжения на срок строительства 3 года и характерные точки
- установленные границы административно-территориальных образований
- границы земельных участков по сведениям ЕГРН, их кадастровые номера
- границы кадастровых кварталов по сведениям ЕГРН, их кадастровые номера
- проектное местоположение инженерного сооружения



"Газопровод межпоселковый п. Демянск - с. Марёво Олонецкого муниципального округа Новгородской области"
сервитута



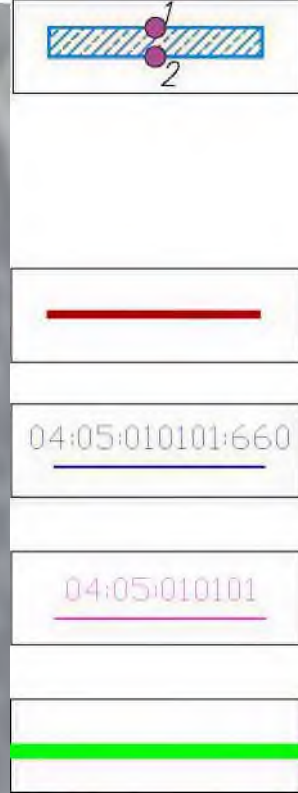
- **проектные границы** установки линий электропередачи, сооружений и витута в целях складирования строительных и иных материалов, возведения некапитальных строений, сооружений и (или) размещение строительной техники, которые необходимы для обеспечения строительства линейного объекта системы газоснабжения на срок строительства 3 года и характерные точки
- установленные границы административно-территориальных образований
- границы земельных участков по сведениям ЕГРН, их кадастровые номера
- границы кадастровых кварталов по сведениям ЕГРН, их кадастровые номера



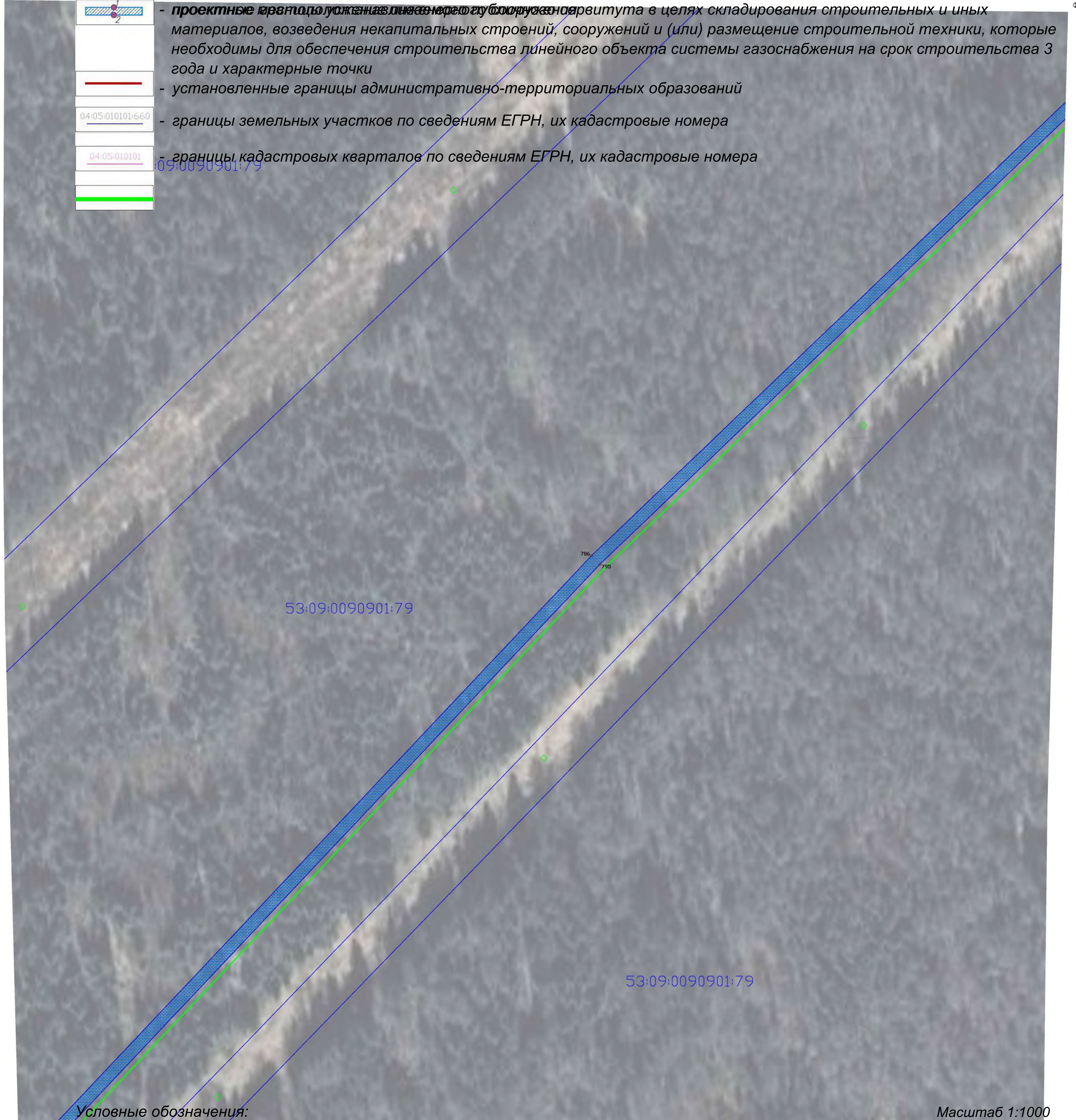
Условные обозначения:

Масштаб 1:1000

"Газопровод межпоселковый п. Демянск - с. Марёво Олонецкого муниципального округа Новгородской области"
сервитута



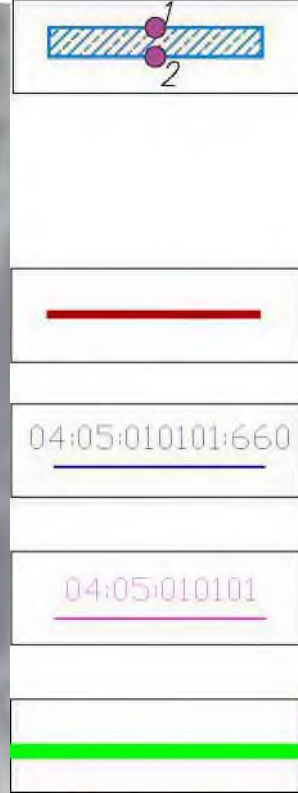
- проектные границы размещения объектов строительства в целях складирования строительных и иных материалов, возведения некапитальных строений, сооружений и (или) размещение строительной техники, которые необходимы для обеспечения строительства линейного объекта системы газоснабжения на срок строительства 3 года и характерные точки
- установленные границы административно-территориальных образований
- границы земельных участков по сведениям ЕГРН, их кадастровые номера
- границы кадастровых кварталов по сведениям ЕГРН, их кадастровые номера



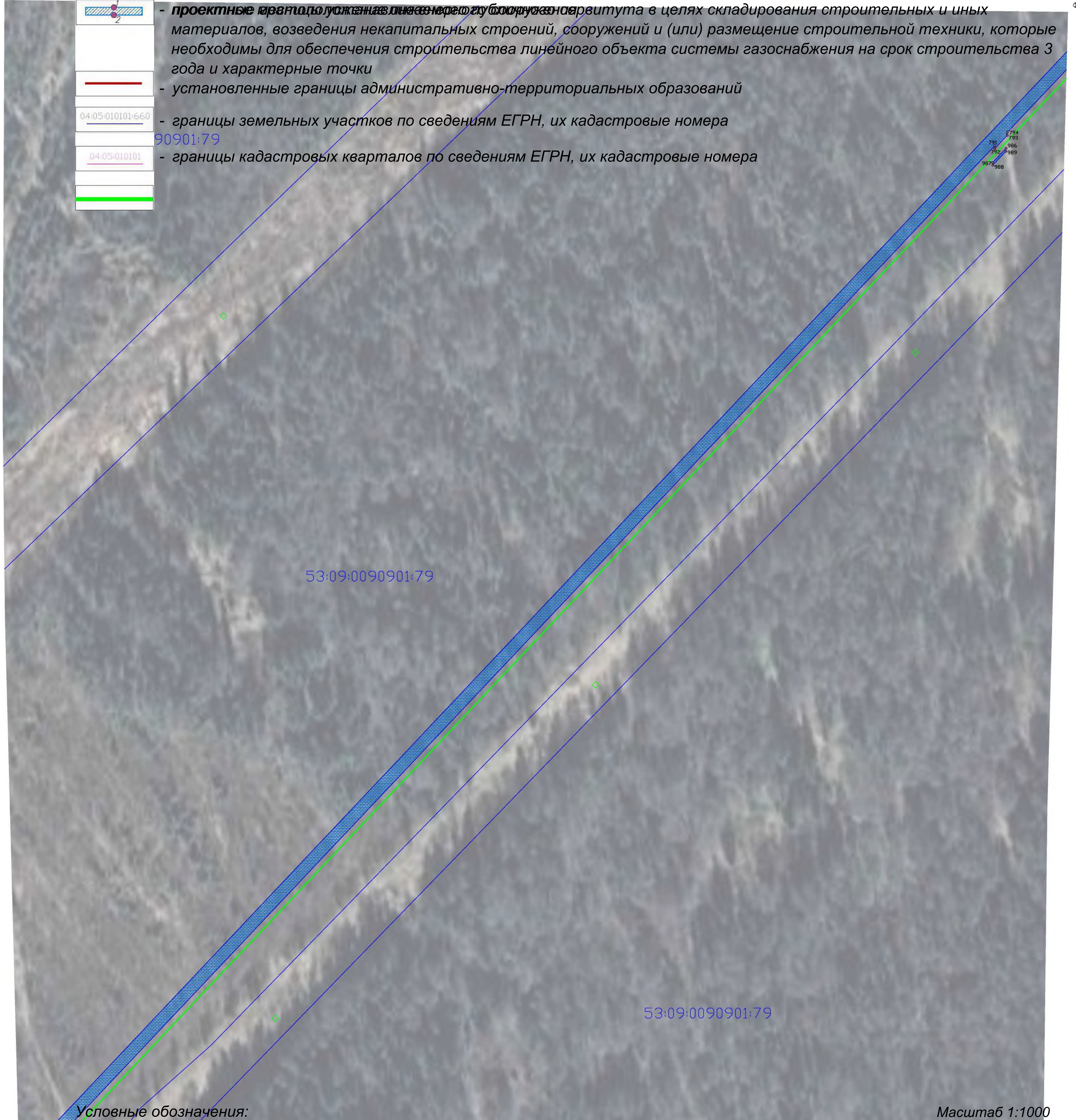
Условные обозначения:

Масштаб 1:1000

"Газопровод межпоселковый п. Демянск - с. Марёво Олонецкого муниципального округа Новгородской области"
сервитута



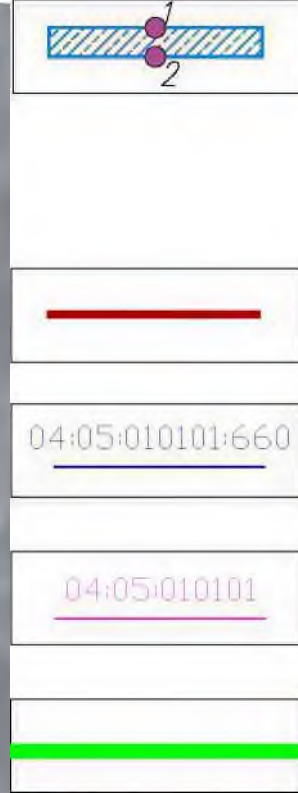
- **проектные границы** установки линий электропередачи по проекту в целях складирования строительных и иных материалов, возведения некапитальных строений, сооружений и (или) размещение строительной техники, которые необходимы для обеспечения строительства линейного объекта системы газоснабжения на срок строительства 3 года и характерные точки
- установленные границы административно-территориальных образований
- границы земельных участков по сведениям ЕГРН, их кадастровые номера
- границы кадастровых кварталов по сведениям ЕГРН, их кадастровые номера




Условные обозначения:

Масштаб 1:1000

"Газопровод межпоселковый п. Демянск - с. Марёво Олонецкого муниципального округа Новгородской области"
сервитута



- проектные границы размещения объектов строительства в целях складирования строительных и иных материалов, возведения некапитальных строений, сооружений и (или) размещение строительной техники, которые необходимы для обеспечения строительства линейного объекта системы газоснабжения на срок строительства 3 года и характерные точки
- установленные границы административно-территориальных образований
- границы земельных участков по сведениям ЕГРН, их кадастровые номера
- границы кадастровых кварталов по сведениям ЕГРН, их кадастровые номера



Условные обозначения:

Масштаб 1:1000

:1Ф01ШИнь661:

- **проектные материалы** для строительства **линейного объекта системы газоснабжения** на срок строительства 3 года и характерные точки
"Газопровод межпоселковый г. Демянско-с. Марёво с отводами к с. Молвотичи, д. Путье Марёвского муниципального округа Новгородской области", сооружения и (или) размещение строительной техники, которые
- **установленные границы административно-территориальных образований**

53:09:0090901:79

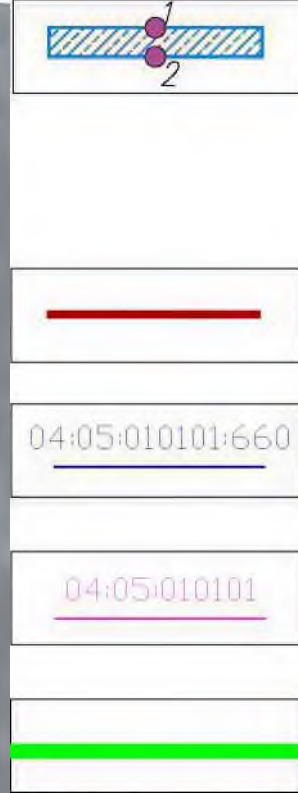
53:09:0090901:79



Условные обозначения:

Масштаб 1:1000

"Газопровод межпоселковый п. Демянск - с. Марёво Олонецкого муниципального округа Новгородской области"
сервитута



- проектные границы установки линии электропередачи по маршруту в целях складирования строительных и иных материалов, возведения некапитальных строений, сооружений и (или) размещение строительной техники, которые необходимы для обеспечения строительства линейного объекта системы газоснабжения на срок строительства 3 года и характерные точки
- установленные границы административно-территориальных образований
- границы земельных участков по сведениям ЕГРН, их кадастровые номера
- границы кадастровых кварталов по сведениям ЕГРН, их кадастровые номера

53:09:0090901:79



Условные обозначения:

Масштаб 1:1000


Описание местоположения границ публичного сервитута

"Газопровод межпоселковый п. Демянск - с. Марёво с отводами к с. Молвотицы, д. Липье Марёвского"



Масштаб
1:1000

обозначения:

 проектные границы устанавливаемого публичного сервитута в целях складирования строительных и иных материалов, возведения некапитальных строений, сооружений и (или) размещение строительной техники, которые необходимы для обеспечения строительства линейного объекта системы газоснабжения на срок строительства 3 года и характерные точки

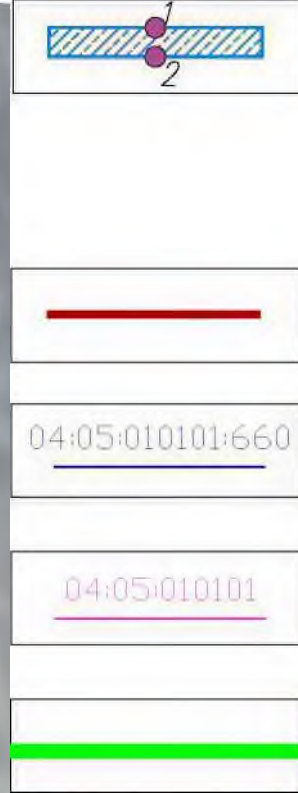
 установленные границы административно-территориальных образований

 границы земельных участков по сведениям ЕГРН, их кадастровые номера

 границы кадастровых кварталов по сведениям ЕГРН, их кадастровые номера

 проектное местоположение инженерного сооружения

"Газопровод межпоселковый п. Демянск - с. Марёво ОгоствадместоМоложенидранЦпубМрёас
сервитута



- **проектные границы** установки линии электропередачи по проекту в целях складирования строительных и иных материалов, возведения некапитальных строений, сооружений и (или) размещение строительной техники, которые необходимы для обеспечения строительства линейного объекта системы газоснабжения на срок строительства 3 года и характерные точки
- установленные границы административно-территориальных образований
- границы земельных участков по сведениям ЕГРН, их кадастровые номера
- границы кадастровых кварталов по сведениям ЕГРН, их кадастровые номера

53:09:0092001:24

756 755 754 753 758 926 929 928 927

931 932

930 933


Описание местоположения границ публичного сервитута

"Газопровод межпоселковый п. Демянск - с. Марёво с отводами к с. Молвотицы, д. Липье Марёвского"



Масштаб
1:1000

Обозначения:

 проектные границы устанавливаемого публичного сервитута в целях складирования строительных и иных материалов, возведения некапитальных строений, сооружений и (или) размещение строительной техники, которые необходимы для обеспечения строительства линейного объекта системы газоснабжения на срок строительства 3 года и характерные точки

 установленные границы административно-территориальных образований

 границы земельных участков по сведениям ЕГРН, их кадастровые номера

 границы кадастровых кварталов по сведениям ЕГРН, их кадастровые номера

 проектное местоположение инженерного сооружения

Описание местоположения границ публичного сервитута
"Газопровод межпоселковый п. Демянск - с. Марёво с отводами к с. Молвотицы, д. Липье Марёвского муниципального округа Новгородской
области"

- границы участка для размещения объектов БПББН и административной территории

04:05:010101:660

04:05:010101

53:09:0090101:5

53:09:0090101:7

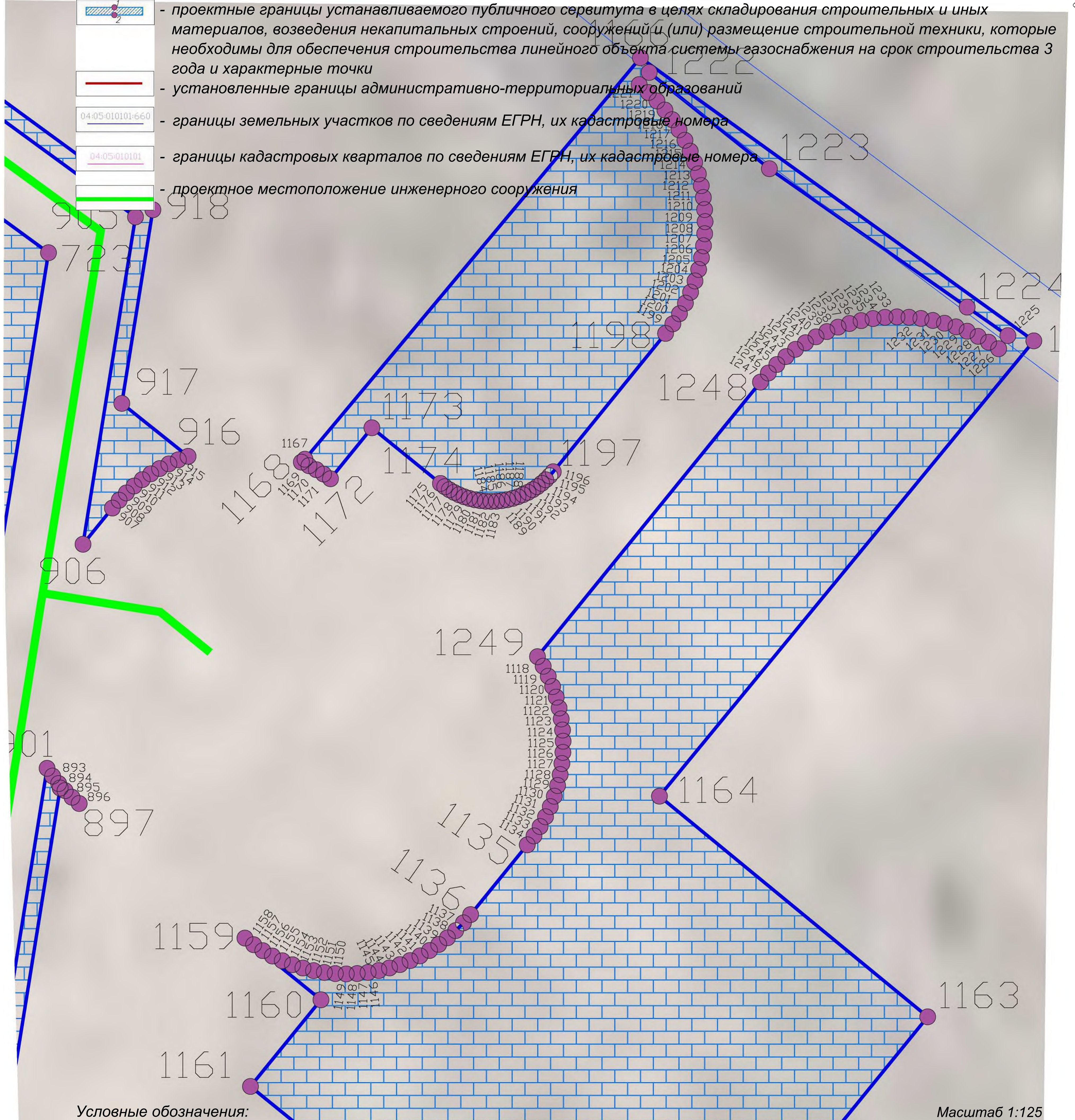
Условные обозначения:

- проектные границы устанавливаемого публичного сервитута в целях складирования строительных и иных материалов, возведения некапитальных строений, сооружений и (или) размещение строительной техники, которые необходимы для обеспечения строительства линейного объекта системы газоснабжения на срок строительства 3 года и характерные точки
- установленные границы административно-территориальных образований

Описание местоположения границ публичного сервитута

"Газопровод межпоселковый п. Демянск - с. Марёво с отводами к с. Молвотицы, д. Липье Марёвского муниципального округа Новгородской области"


- проектные границы устанавливаемого публичного сервитута в целях складирования строительных и иных материалов, возведения некапитальных строений, сооружений и (или) размещение строительной техники, которые необходимы для обеспечения строительства линейного объекта системы газоснабжения на срок строительства 3 года и характерные точки
- установленные границы административно-территориальных образований
- границы земельных участков по сведениям ЕГРН, их кадастровые номера
- границы кадастровых кварталов по сведениям ЕГРН, их кадастровые номера
- проектное местоположение инженерного сооружения



3410501010466C

Формат А1

Газопровод межпоселенный в границах территории Муниципального образования "Строительский район" Московской области"
 материалы, возведения некапитальных строений, сооружений и (или) размещение строительной техники, которые
 необходимы для обеспечения строительства линейного объекта системы газоснабжения на срок строительства 3
 года и характерные точки
 - установленные границы административно-территориальных образований



53:09:0090101:8

53:09:0000000:33

Условные обозначения:

Масштаб 1:1000

340 5010101-64C

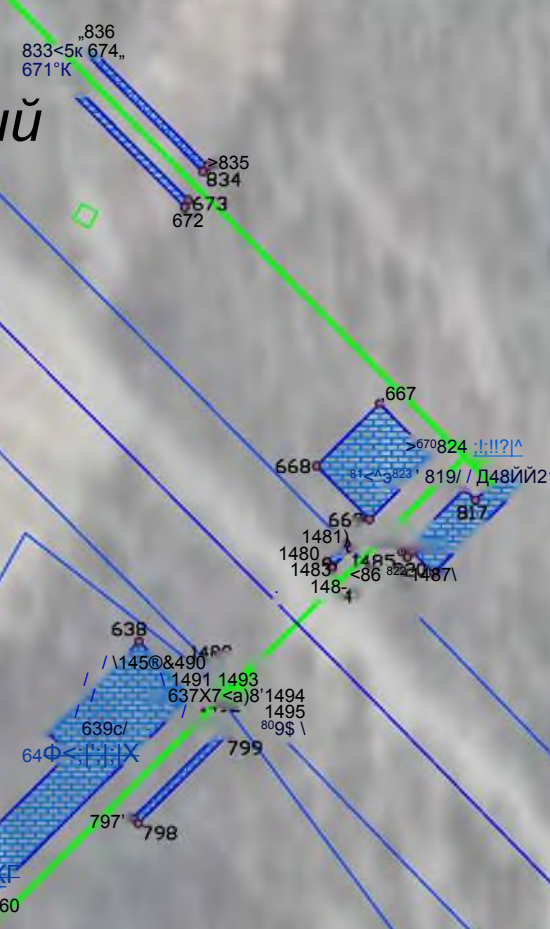
Формат А1

Газопровод межпоселенный в границах территории Муниципального образования "Благодатский район" Московской области, подлежащий реконструкции в границах территории "Муниципальное образование "Благодатский район" Московской области"
материалов, возведения некапитальных строений, сооружений и (или) размещение строительной техники, которые
необходимы для обеспечения строительства линейного объекта системы газоснабжения на срок строительства 3
года и характерные точки
- установленные границы административно-территориальных образований

53:09:000000:2995

53:09:0090101:9

53:09:0090101:9

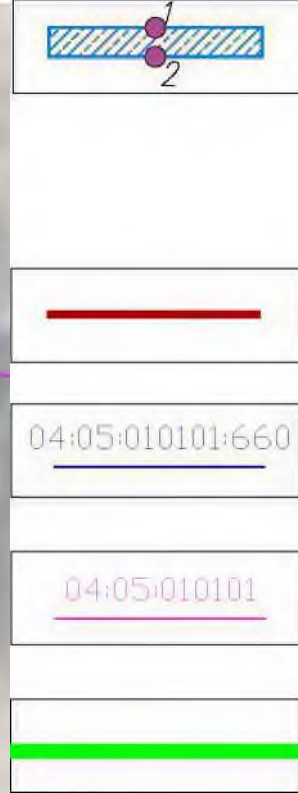


Условные обозначения:

Масштаб 1:1000

"Газопровод межпоселковый п. Демянск - с. Марёво ОгоствадместоМоложенидранЦпубМрёас
сервитута

"Газопровод межпоселковый п. Демянск - с. Марёво Олонецкого муниципального округа Новгородской области"
сервитута



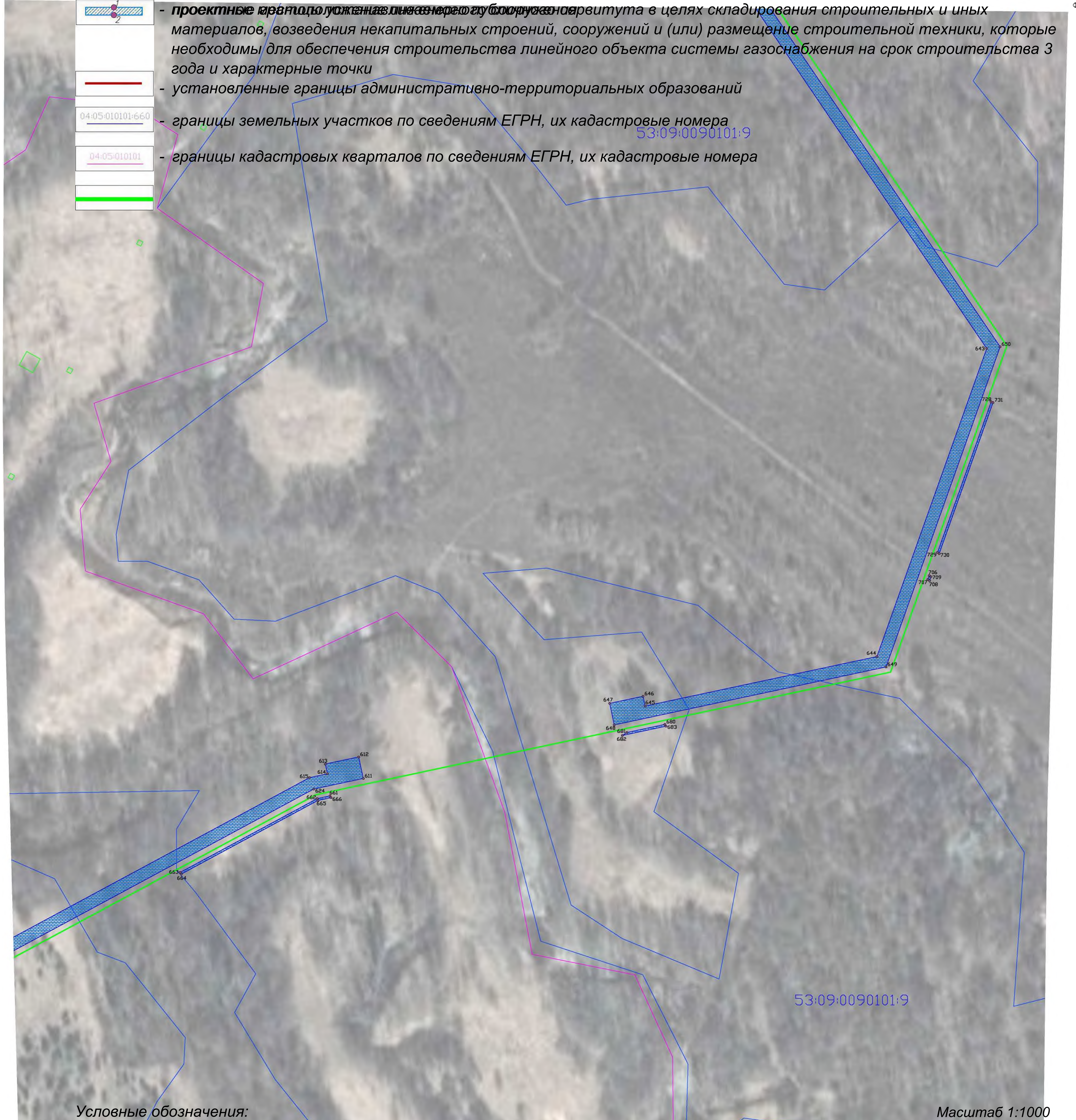
- проектные границы установки для размещения объектов инфраструктуры в целях складирования строительных и иных материалов, возведения некапитальных строений, сооружений и (или) размещение строительной техники, которые необходимы для обеспечения строительства линейного объекта системы газоснабжения на срок строительства 3 года и характерные точки
- установленные границы административно-территориальных образований
- границы земельных участков по сведениям ЕГРН, их кадастровые номера
- границы кадастровых кварталов по сведениям ЕГРН, их кадастровые номера

53:09:0090101:9

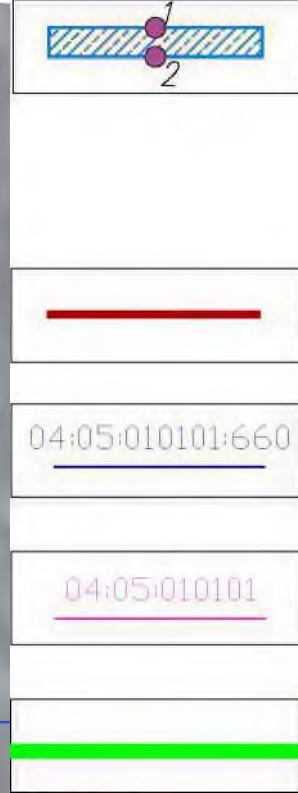
53:09:0090101:9

Условные обозначения:

Масштаб 1:1000



"Газопровод межпоселковый п. Демянск - с. Марёво ОгоствадместоМоложенидранЦпубМрёас
сервитута



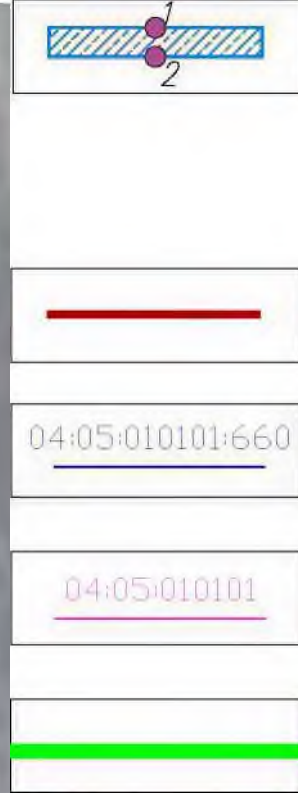
- проектные границы установки линии энергоглубоководного маршрута в целях складирования строительных и иных материалов, возведения некапитальных строений, сооружений и (или) размещение строительной техники, которые необходимы для обеспечения строительства линейного объекта системы газоснабжения на срок строительства 3 года и характерные точки
- установленные границы административно-территориальных образований
- границы земельных участков по сведениям ЕГРН, их кадастровые номера
- границы кадастровых кварталов по сведениям ЕГРН, их кадастровые номера



Условные обозначения:

Масштаб 1:1000

"Газопровод межпоселковый п. Демянск - с. Марёво Олонецкого муниципального округа Новгородской области"
сервитута



- проектные границы установки линии электропередачи по маршруту в целях складирования строительных и иных материалов, возведения некапитальных строений, сооружений и (или) размещение строительной техники, которые необходимы для обеспечения строительства линейного объекта системы газоснабжения на срок строительства 3 года и характерные точки
- установленные границы административно-территориальных образований
- границы земельных участков по сведениям ЕГРН, их кадастровые номера
- границы кадастровых кварталов по сведениям ЕГРН, их кадастровые номера

53:09:0090201:122

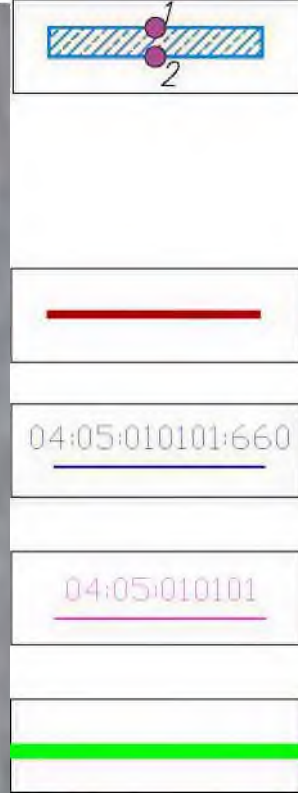
619
618
610
609
620
621
607
608

625, 628
626, 627

630, 631

53:09:0090201:122

"Газопровод межпоселковый п. Демянск - с. Марёво Олонецкого муниципального округа Новгородской области"
сервитута

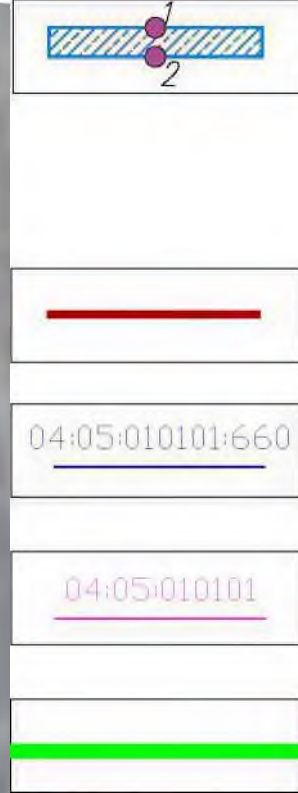


- проектные границы газопровода, установленного в целях складирования строительных и иных материалов, возведения некапитальных строений, сооружений и (или) размещение строительной техники, которые необходимы для обеспечения строительства линейного объекта системы газоснабжения на срок строительства 3 года и характерные точки
- установленные границы административно-территориальных образований
- границы земельных участков по сведениям ЕГРН, их кадастровые номера
- границы кадастровых кварталов по сведениям ЕГРН, их кадастровые номера

53:09:0090201:122

53:09:0090201:122

"Газопровод межпоселковый п. Демянск - с. Марёво Олонецкого муниципального округа Новгородской области"
сервитута

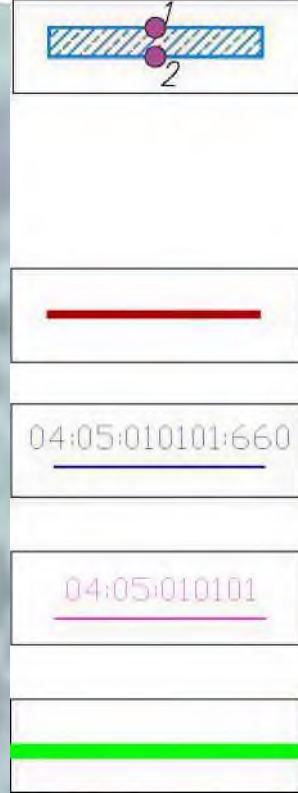


- **проектные границы** участка, устанавливаемые в границах проектной территории в целях складирования строительных и иных материалов, возведения некапитальных строений, сооружений и (или) размещение строительной техники, которые необходимы для обеспечения строительства линейного объекта системы газоснабжения на срок строительства 3 года и характерные точки
- установленные границы административно-территориальных образований
- границы земельных участков по сведениям ЕГРН, их кадастровые номера
- границы кадастровых кварталов по сведениям ЕГРН, их кадастровые номера

53:09:0090201:122

53:09:0090201:122

"Газопровод межпоселковый п. Демянск - с. Марёво Олонецкого муниципального округа Новгородской области"
сервитута



- **проектные границы** установки линий электропередачи, сооружений и витута в целях складирования строительных и иных материалов, возведения некапитальных строений, сооружений и (или) размещение строительной техники, которые необходимы для обеспечения строительства линейного объекта системы газоснабжения на срок строительства 3 года и характерные точки
- установленные границы административно-территориальных образований
- границы земельных участков по сведениям ЕГРН, их кадастровые номера
- границы кадастровых кварталов по сведениям ЕГРН, их кадастровые номера


53:09:0090201:122

53:09:0041101:1

53:09:0041101:1

"Газопровод межпоселковый п. Демянск - с. Марёво Олонецкого муниципального округа Новгородской области"
сервитута

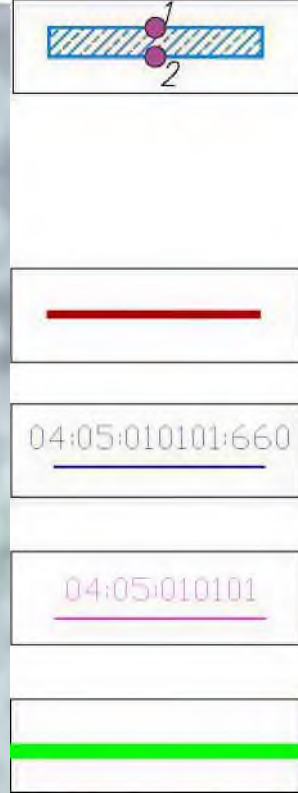
- **проектные** **кварталы** **до** **установки** **линейного** **оборудования** **в** **целях** **складирования** **строительных** **и** **иных** **материалов**, **возведения** **некапитальных** **строений**, **сооружений** **и** **(или)** **размещение** **строительной** **техники**, **которые** **необходимы** **для** **обеспечения** **строительства** **линейного** **объекта** **системы** **газоснабжения** **на** **срок** **строительства** **3** **года** **и** **характерные** **точки**
- **установленные** **границы** **административно-территориальных** **образований**
- **границы** **земельных** **участков** **по** **сведениям** **ЕГРН**, **их** **кадастровые** **номера**
- **границы** **кадастровых** **кварталов** **по** **сведениям** **ЕГРН**, **их** **кадастровые** **номера**



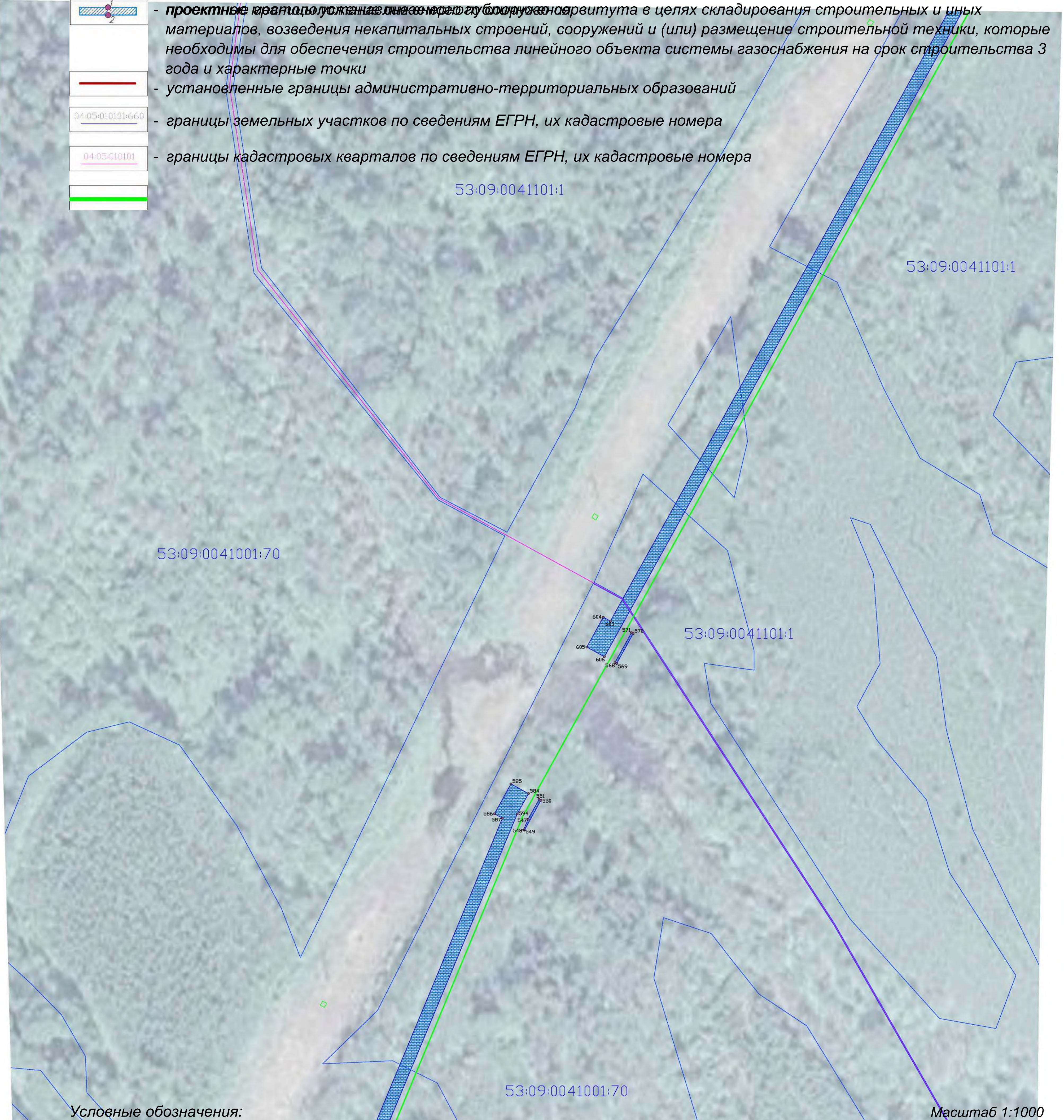
53:09:0041101:1

53:09:0041101:1

"Газопровод межпоселковый п. Демянск - с. Марёво Олонецкого муниципального округа Новгородской области"
сервитута



- **проектные границы** участка, подлежащего изъятию для государственных нужд в целях складирования строительных и иных материалов, возведения некапитальных строений, сооружений и (или) размещение строительной техники, которые необходимы для обеспечения строительства линейного объекта системы газоснабжения на срок строительства 3 года и характерные точки
- установленные границы административно-территориальных образований
- границы земельных участков по сведениям ЕГРН, их кадастровые номера
- границы кадастровых кварталов по сведениям ЕГРН, их кадастровые номера



53:09:0041101:1

53:09:0041101:1

53:09:0041001:70

53:09:0041101:1

53:09:0041001:70

Условные обозначения:

Масштаб 1:1000

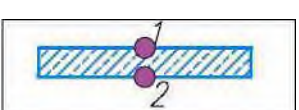
Описание местоположения границ публичного сервитута

"Газопровод межпоселковый п. Демянск - с. Марёво с отводами к с. Молвотицы, д. Липье Марёвского"



Масштаб
1:1000

Условные обозначения:




- проектные границы устанавливаемого публичного сервитута в целях складирования строительных и иных материалов, возведения некапитальных строений, сооружений и (или) размещения строительной техники, которые необходимы для обеспечения строительства линейного объекта системы газоснабжения на срок строительства 3 года и характерные точки



- границы земель в границах газопроводов по сведениям ЕГРН, их кадастровые номера

04:05:010101

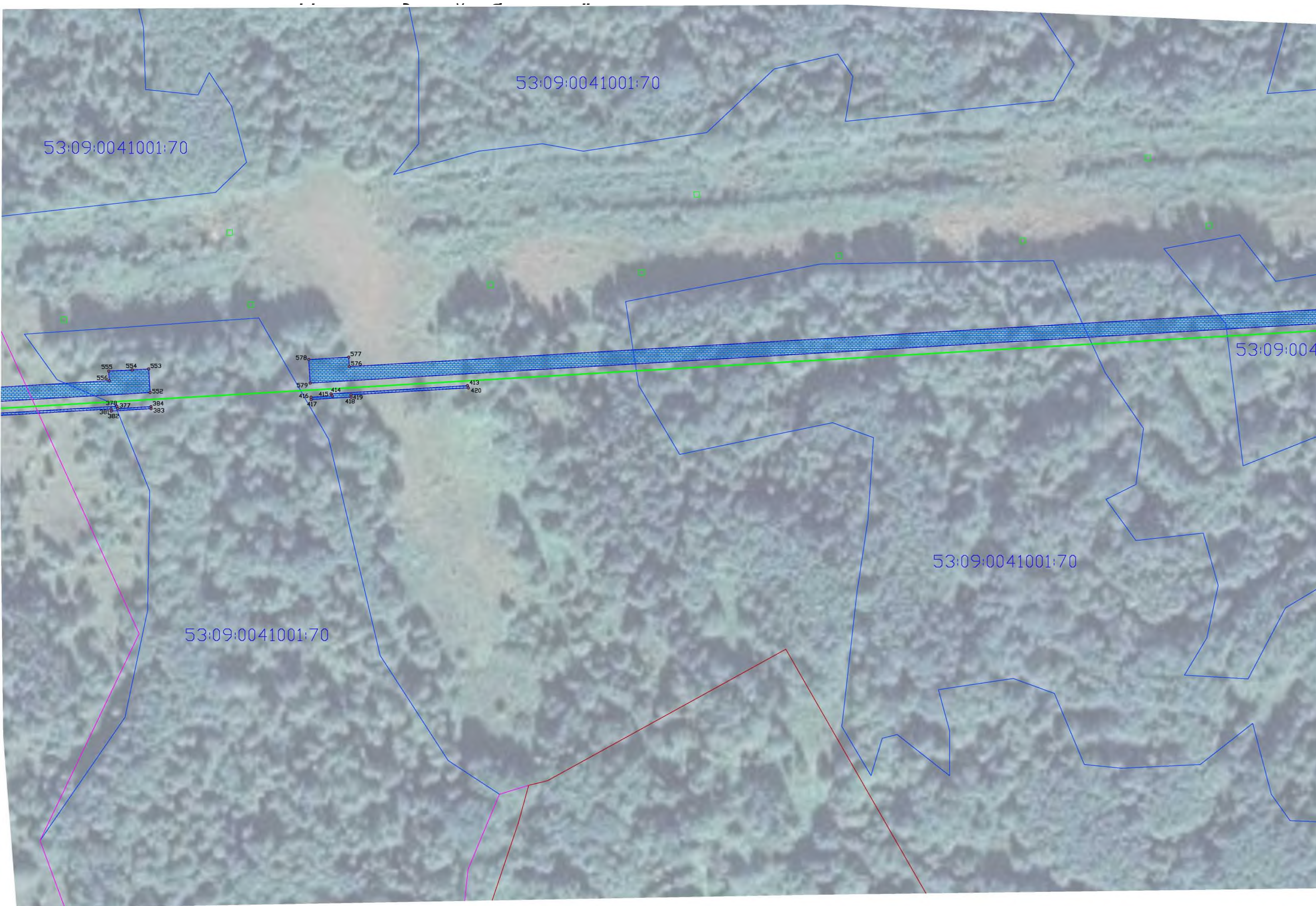
- границы кадастровых кварталов по сведениям ЕГРН, их кадастровые номера



- проектное местоположение инженерного сооружения

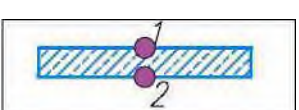
Описание местоположения границ публичного сервитута

"Газопровод межпоселковый п. Демянск - с. Марёво с отводами к с. Молвотицы, д. Липье Марёвского"



Масштаб
1:1000

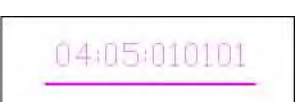
Условные обозначения:




- проектные границы устанавливаемого публичного сервитута в целях складирования строительных и иных материалов, возведения некапитальных строений, сооружений и (или) размещения строительной техники, которые необходимы для обеспечения строительства линейного объекта системы газоснабжения на срок строительства 3 года и характерные точки



- границы земель в границах зон с особыми условиями использования территорий, их кадастровые номера




- границы кадастровых кварталов по сведениям ЕГРН, их кадастровые номера



- проектное местоположение инженерного сооружения

Описание местоположения границ публичного сервитута

"Газопровод межпоселковый п. Демянск - с. Марёво с отводами к с. Молвотицы, д. Липье Марёвского"




Масштаб
1:1000

Условные обозначения:

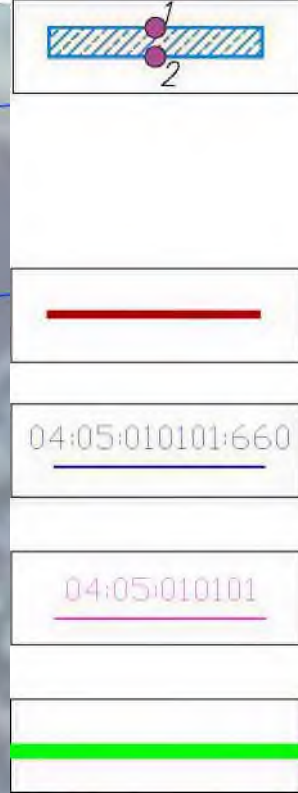
- проектные границы устанавливаемого публичного сервитута в целях складирования строительных и иных материалов, возведения некапитальных строений, сооружений и (или) размещения строительной техники, которые необходимы для обеспечения строительства линейного объекта системы газоснабжения на срок строительства 3 года и
- установленные границы административно-территориальных образований
- границы земельных участков по сведениям ЕГРН, их кадастровые номера
- границы кадастровых кварталов по сведениям ЕГРН, их кадастровые номера
- проектное местоположение инженерного сооружения

34105101010466C

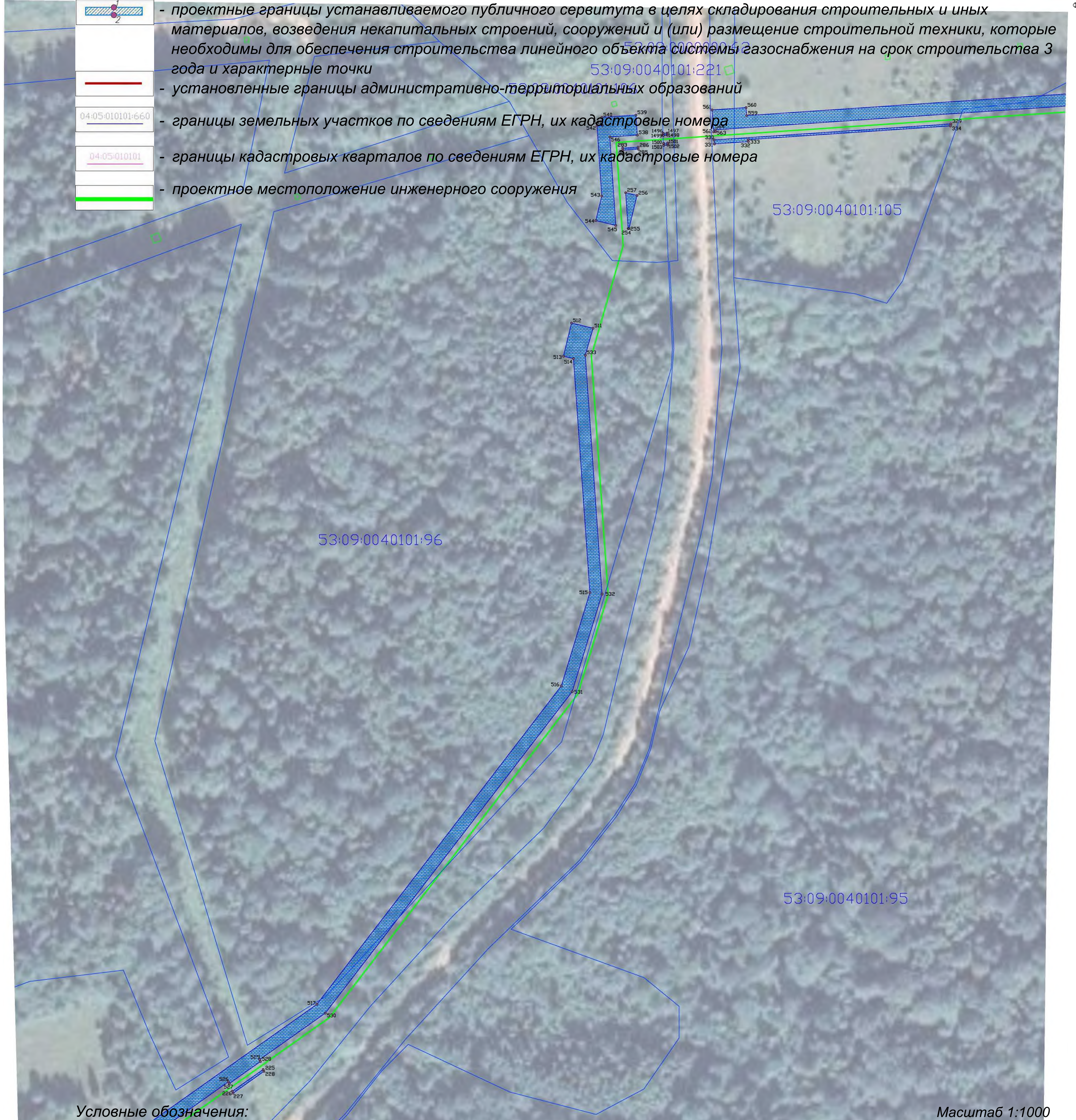
04:05:010101



"Газопровод межпоселковый п. Демянск - с. Марёво Олонецкого муниципального округа Новгородской области"
сервитута



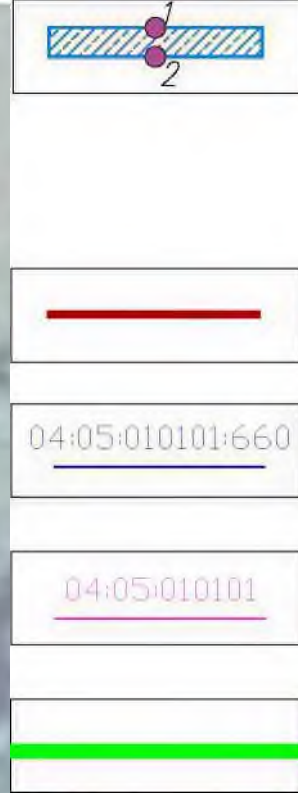
- проектные границы устанавливаемого публичного сервитута в целях складирования строительных и иных материалов, возведения некапитальных строений, сооружений и (или) размещение строительной техники, которые необходимы для обеспечения строительства линейного объекта системы газоснабжения на срок строительства 3 года и характерные точки
- установленные границы административно-территориальных образований
- границы земельных участков по сведениям ЕГРН, их кадастровые номера
- границы кадастровых кварталов по сведениям ЕГРН, их кадастровые номера
- проектное местоположение инженерного сооружения



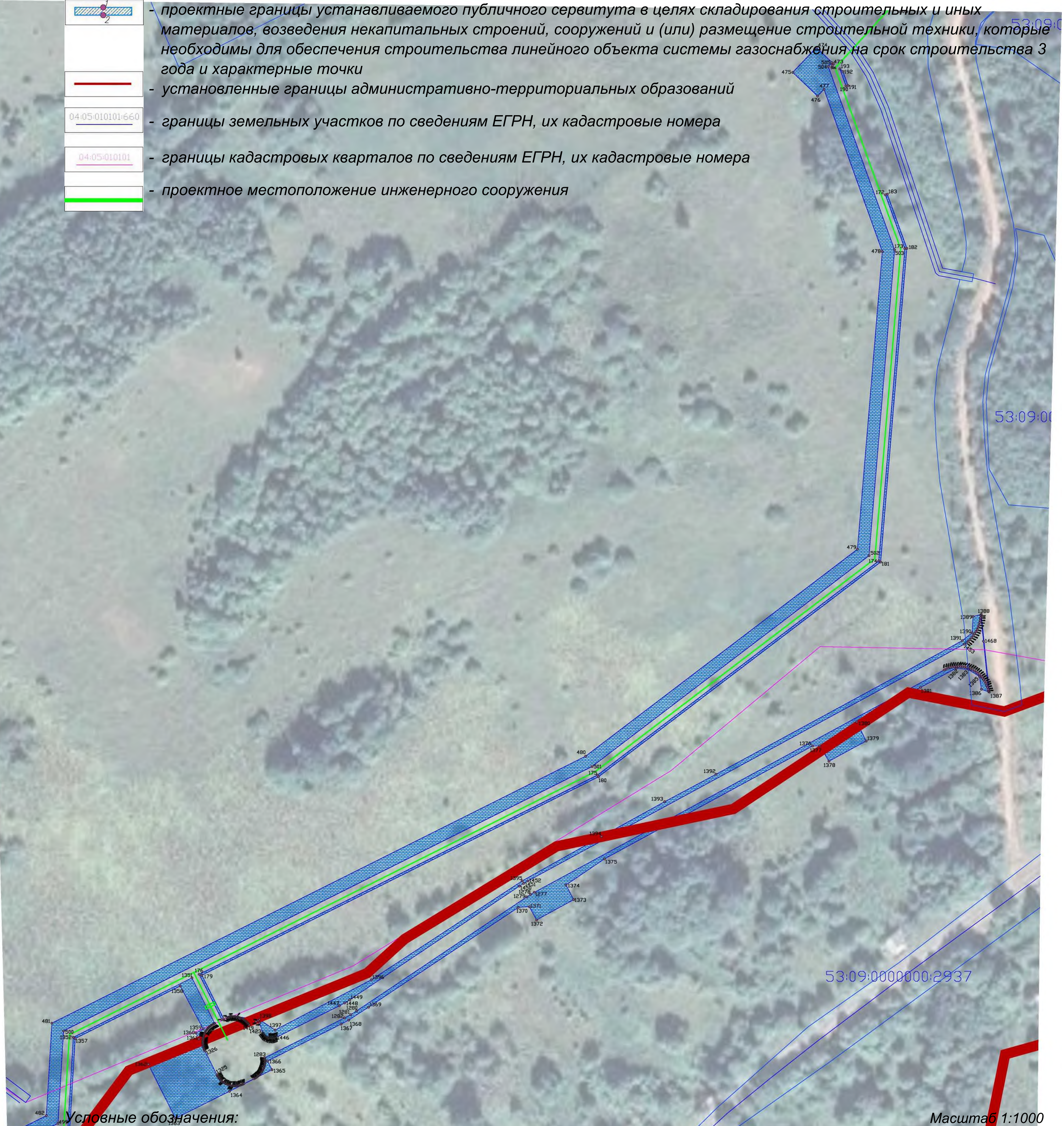
Условные обозначения:

Масштаб 1:1000

Описание местоположения границ публичного сервитута
"Газопровод межпоселковый п. Демянск - с. Марёво с отводами к с. Молвотицы, д. Липье Марёвского муниципального округа Новгородской
области"



- проектные границы устанавливаемого публичного сервитута в целях складирования строительных и иных материалов, возведения некапитальных строений, сооружений и (или) размещение строительной техники, которые необходимы для обеспечения строительства линейного объекта системы газоснабжения на срок строительства 3 года и характерные точки
- установленные границы административно-территориальных образований
- границы земельных участков по сведениям ЕГРН, их кадастровые номера
- границы кадастровых кварталов по сведениям ЕГРН, их кадастровые номера
- проектное местоположение инженерного сооружения



Условные обозначения:

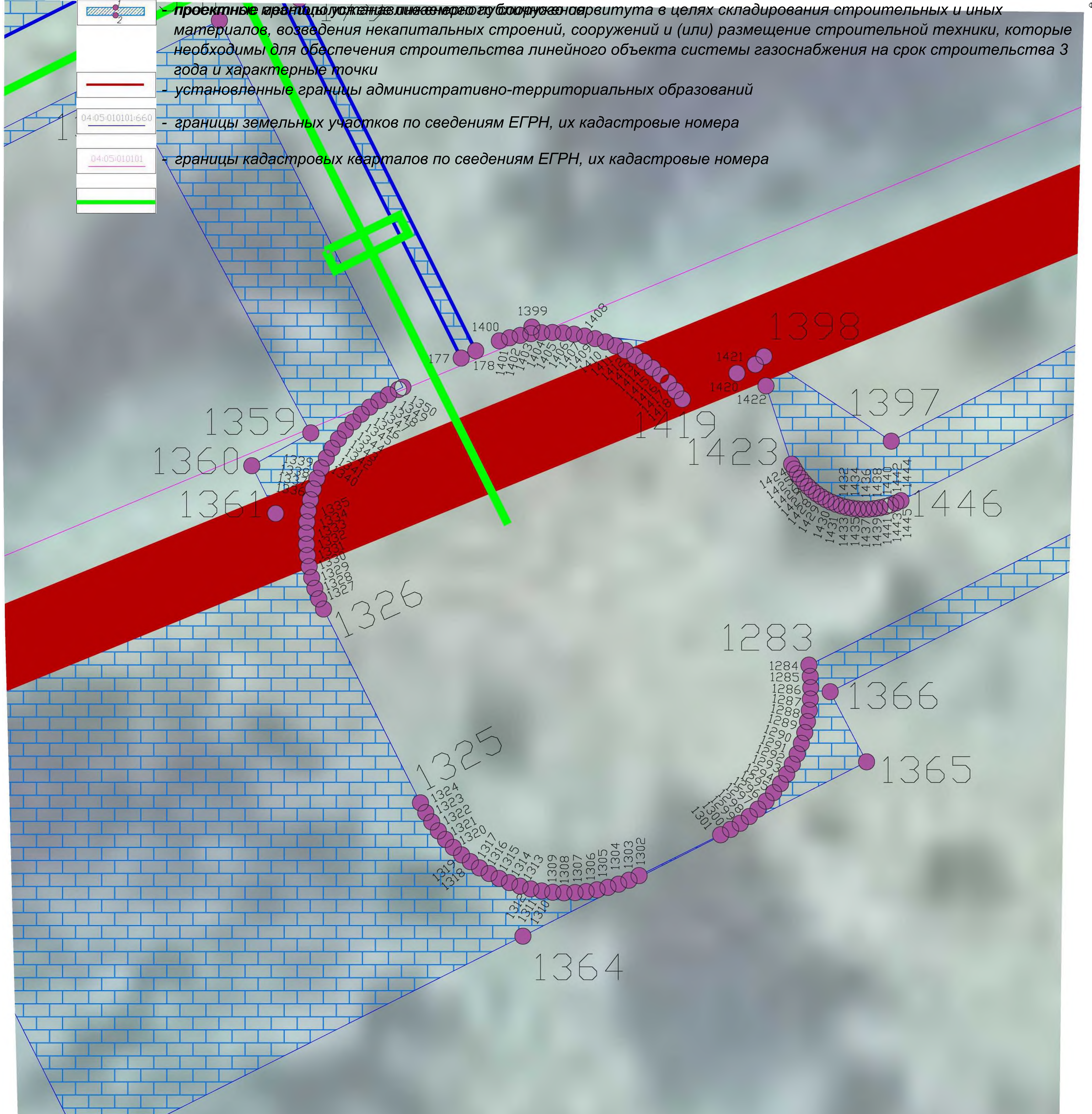
Масштаб 1:1000

"Газопровод межпоселковый п. Демянск - с. Марёво Олонецкого муниципального округа Новгородской области"
сервитута

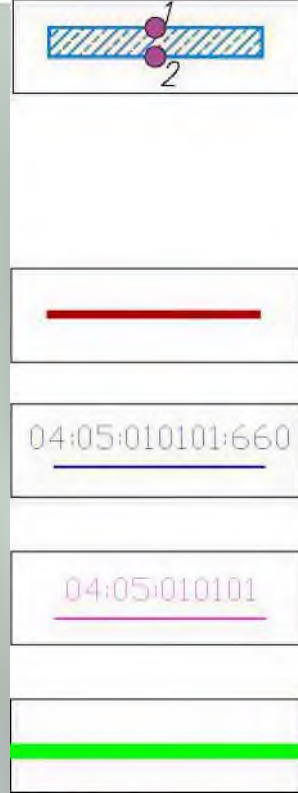
- проектные границы установки оборудования в целях складирования строительных и иных материалов, возведения некапитальных строений, сооружений и (или) размещение строительной техники, которые необходимы для обеспечения строительства линейного объекта системы газоснабжения на срок строительства 3 года и характерные точки
- установленные границы административно-территориальных образований
- границы земельных участков по сведениям ЕГРН, их кадастровые номера
- границы кадастровых кварталов по сведениям ЕГРН, их кадастровые номера

04:05:010101:660

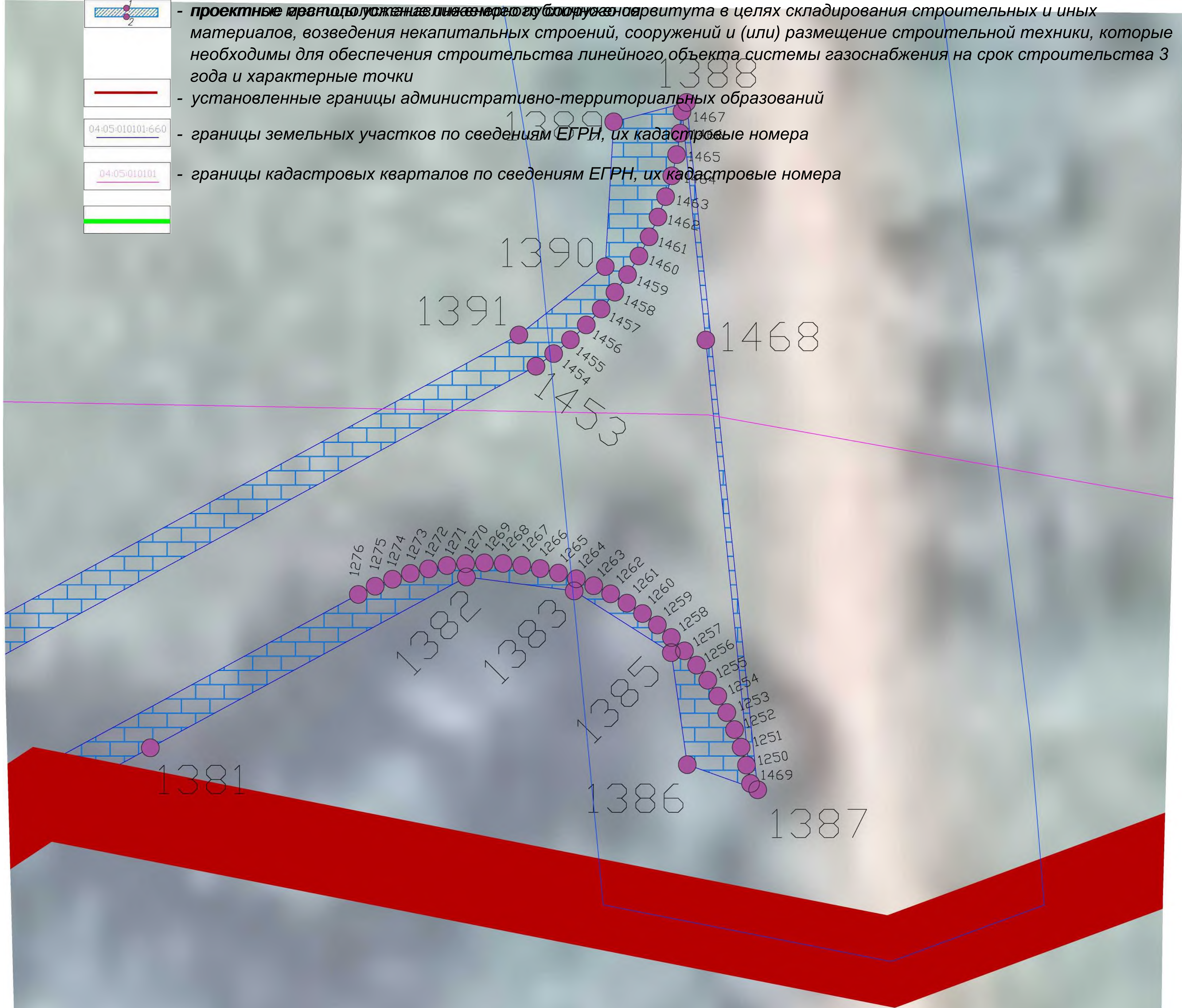
04:05:010101




"Газопровод межпоселковый п. Демянск - с. Марёво Олонецкого муниципального округа Новгородской области"
сервитута



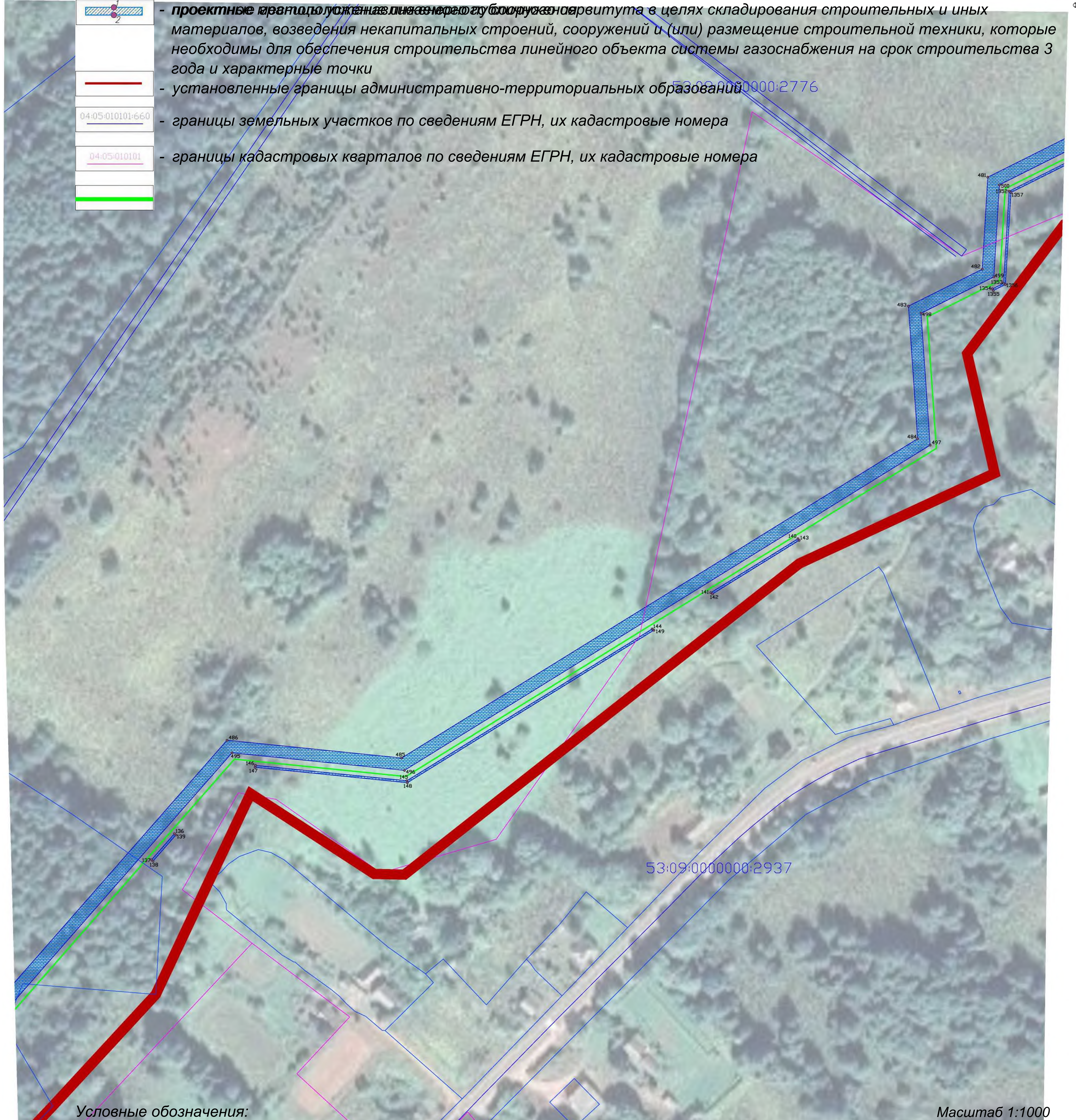
- проектные границы установки линий электропередачи и сооружений в целях складирования строительных и иных материалов, возведения некапитальных строений, сооружений и (или) размещение строительной техники, которые необходимы для обеспечения строительства линейного объекта системы газоснабжения на срок строительства 3 года и характерные точки
- установленные границы административно-территориальных образований
- границы земельных участков по сведениям ЕГРН, их кадастровые номера
- границы кадастровых кварталов по сведениям ЕГРН, их кадастровые номера



"Газопровод межпоселковый п. Демянск - с. Марёво Олонецкого муниципального округа Новгородской области"
сервитута



- проектные точки газопровода, подлежащего сооружению в целях складирования строительных и иных материалов, возведения некапитальных строений, сооружений и (или) размещение строительной техники, которые необходимы для обеспечения строительства линейного объекта системы газоснабжения на срок строительства 3 года и характерные точки
- установленные границы административно-территориальных образований
- границы земельных участков по сведениям ЕГРН, их кадастровые номера
- границы кадастровых кварталов по сведениям ЕГРН, их кадастровые номера



Условные обозначения:

Масштаб 1:1000

"Газопровод межпоселковый п. Демянск - с. Марёво Олонецкого муниципального округа Новгородской области"
сервитута

Описание местоположения границ публичного сервитута
"Газопровод межпоселковый п. Демянск - с. Марёво с отводами к с. Молвотицы, д. Липье Марёвского муниципального округа Новгородской
области"

- проекция границ земельных участков, принадлежащих на праве собственности на территории размещения строительных и иных материалов, возведения некапитальных строений, сооружений и (или) размещение строительной техники, которые необходимы для обеспечения строительства линейного объекта системы газоснабжения на срок строительства 3 года и характерные точки
- установленные границы административно-территориальных образований



Условные обозначения:

Масштаб 1:1000

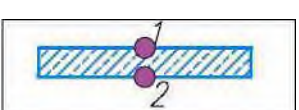
Описание местоположения границ публичного сервитута

"Газопровод межпоселковый п. Демянск - с. Марёво с отводами к с. Молвотицы, д. Липье Марёвского"



Масштаб
1:1000

Условные обозначения:




- проектные границы устанавливаемого публичного сервитута в целях складирования строительных и иных материалов, возведения некапитальных строений, сооружений и (или) размещение строительной техники, которые необходимы для обеспечения строительства линейного объекта системы газоснабжения на срок строительства 3 года и характерные точки



- границы земель в границах газопроводов по сведениям ЕГРН, их кадастровые номера

04:05:010101


- границы кадастровых кварталов по сведениям ЕГРН, их кадастровые номера



- проектное местоположение инженерного сооружения

Описание местоположения границ публичного сервитута

"Газопровод межпоселковый п. Демянск - с. Марёво с отводами к с. Молвотицы, д. Липье Марёвского"




Масштаб
1:1000

Условные обозначения:

- проектные границы устанавливаемого публичного сервитута в целях складирования строительных и иных материалов, возведения некапитальных строений, сооружений и (или) размещение строительной техники, которые необходимы для обеспечения строительства линейного объекта системы газоснабжения на срок строительства 3 года и характерные точки
- установленные границы административно-территориальных образований
- границы земельных участков по сведениям ЕГРН, их кадастровые номера
- границы кадастровых кварталов по сведениям ЕГРН, их кадастровые номера
- проектное местоположение инженерного сооружения

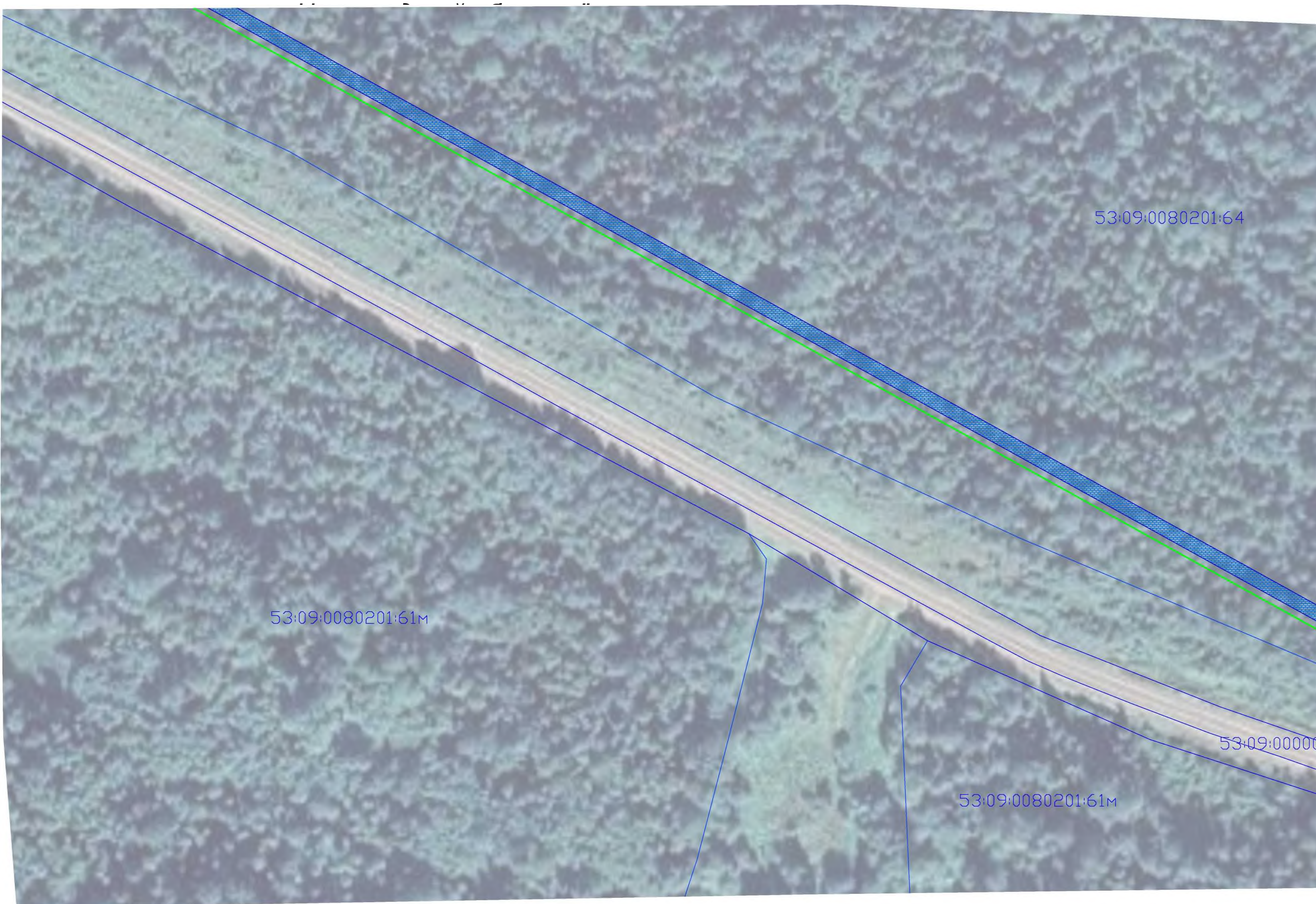
34105101010466C

04:05:010101



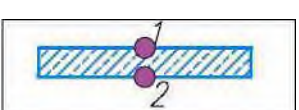
Описание местоположения границ публичного сервитута

"Газопровод межпоселковый п. Демянск - с. Марёво с отводами к с. Молвотицы, д. Липье Марёвского"



Масштаб
1:1000

Условные обозначения:




- проектные границы устанавливаемого публичного сервитута в целях складирования строительных и иных материалов, возведения некапитальных строений, сооружений и (или) размещения строительной техники, которые необходимы для обеспечения строительства линейного объекта системы газоснабжения на срок строительства 3 года и характерные точки



- границы земель в границах газопроводов по сведениям ЕГРН, их кадастровые номера

04:05:010101

- границы кадастровых кварталов по сведениям ЕГРН, их кадастровые номера



- проектное местоположение инженерного сооружения

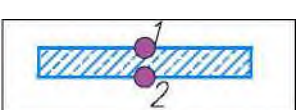
Описание местоположения границ публичного сервитута

"Газопровод межпоселковый п. Демянск - с. Марёво с отводами к с. Молвотицы, д. Липье Марёвского"



Масштаб
1:1000

Условные обозначения:




- проектные границы устанавливаемого публичного сервитута в целях складирования строительных и иных материалов, возведения некапитальных строений, сооружений и (или) размещения строительной техники, которые необходимы для обеспечения строительства линейного объекта системы газоснабжения на срок строительства 3 года и характерные точки



- границы земель в границах газопровода по сведениям ЕГРН, их кадастровые номера

34105101010466C

04:05:010101



- границы кадастровых кварталов по сведениям ЕГРН, их кадастровые номера


- проектное местоположение инженерного сооружения

Описание местоположения границ публичного сервитута
"Газопровод межпоселковый п. Демянск - с. Марёво с отводами к с. Молвотицы, д. Липье Марёвского
муниципального округа Новгородской области"



Масштаб
1:1000

Обозначения:

 проектные границы устанавливаемого публичного сервитута в целях складирования строительных и иных материалов, возведения некапитальных строений, сооружений и (или) размещение строительной техники, которые необходимы для обеспечения строительства линейного объекта системы газоснабжения на срок строительства 3 года и характерные точки


 установленные границы административно-территориальных образований

 границы земельных участков по сведениям ЕГРН, их кадастровые номера

 границы кадастровых кварталов по сведениям ЕГРН, их кадастровые номера

 проектное местоположение инженерного сооружения

Описание местоположения границ публичного сервитута
Газопровод межпоселковый Марёвский к с. Молвотицы, д. Липье Марёвского муниципального округа Ненецкой области



Масштаб
1:1000

Условные обозначения:

- проектные границы устанавливаемого публичного сервитута в целях складирования строительных и иных материалов, возведения некапитальных строений, сооружений и (или) размещение строительной техники, которые необходимы для обеспечения строительства линейного объекта системы газоснабжения на срок строительства 3 года и характерные точки
- установленные границы административно-территориальных образований
- границы земельных участков по сведениям ЕГРН, их кадастровые номера
- границы кадастровых кварталов по сведениям ЕГРН, их кадастровые номера
- проектное местоположение инженерного сооружения

Описание местоположения границ публичного сервитута

"Газопровод межпоселковый п. Демянск - с. Марёво с отводами к с. Молвотицы, д. Липье Марёвского"




Масштаб
1:1000

Условные обозначения:

- проектные границы устанавливаемого публичного сервитута в целях складирования строительных и иных материалов, возведения некапитальных строений, сооружений и (или) размещения строительной техники, которые необходимы для обеспечения строительства линейного объекта системы газоснабжения на срок строительства 3 года и характерные точки
- установленные границы административно-территориальных образований
- границы земельных участков по сведениям ЕГРН, их кадастровые номера
- границы кадастровых кварталов по сведениям ЕГРН, их кадастровые номера
- проектное местоположение инженерного сооружения

34Ю5101010466С

04:05:010101




Описание местоположения границ публичного сервитута

"Газопровод межпоселковый п. Демянск - с. Марёво с отводами к с. Молвотицы, д. Липье Марёвского"



Масштаб
1:1000

обозначения:

 проектные границы устанавливаемого публичного сервитута в целях складирования строительных и иных материалов, возведения некапитальных строений, сооружений и (или) размещение строительной техники, которые необходимы для обеспечения строительства линейного объекта системы газоснабжения на срок строительства 3 года и характерные точки

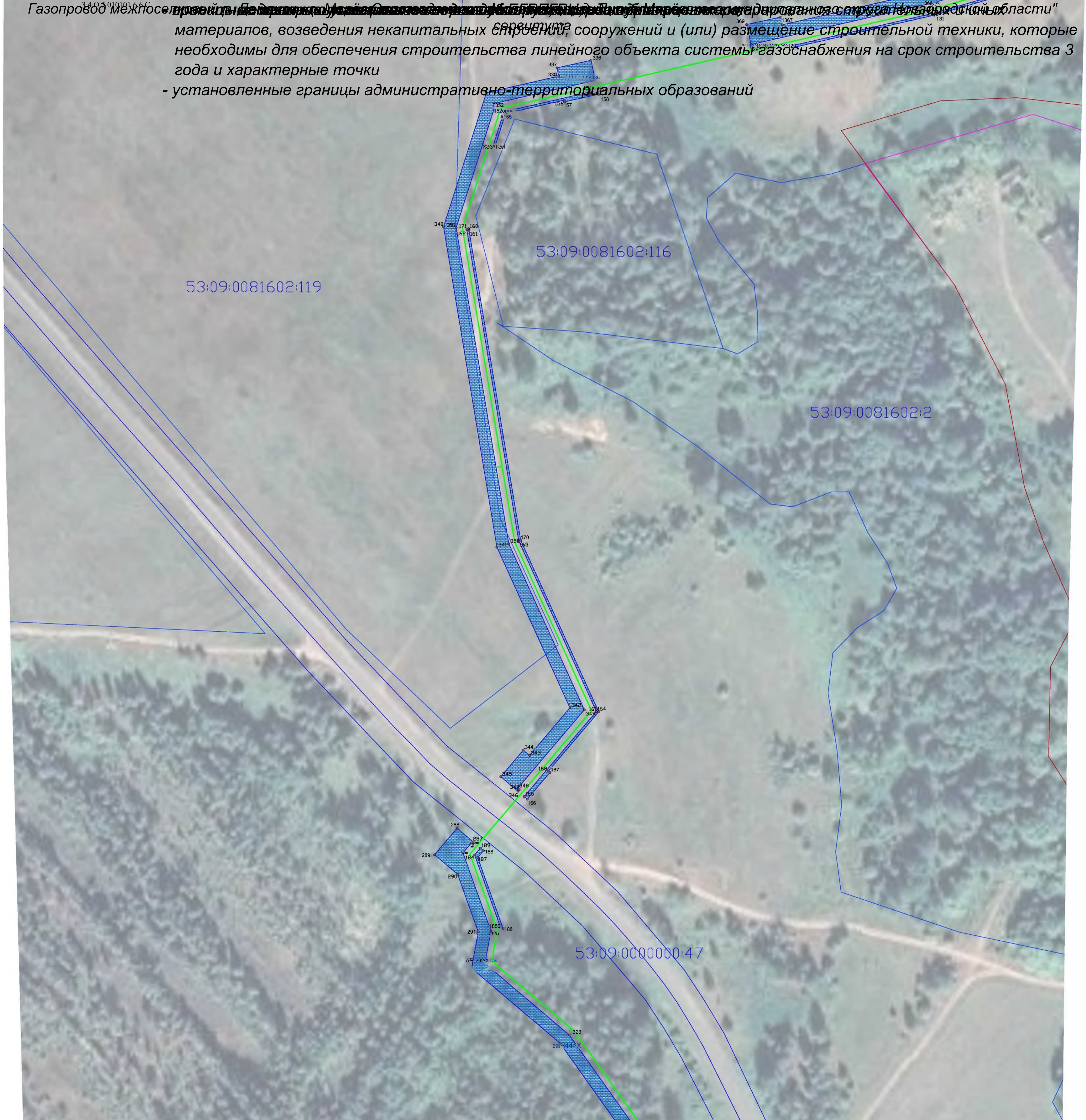
 установленные границы административно-территориальных образований

 границы земельных участков по сведениям ЕГРН, их кадастровые номера


 границы кадастровых кварталов по сведениям ЕГРН, их кадастровые номера

 проектное местоположение инженерного сооружения

материалов, возведения некапитальных строений, сооружений и (или) размещение строительной техники, которые необходимы для обеспечения строительства линейного объекта системы газоснабжения на срок строительства 3 года и характерные точки - установленные границы административно-территориальных образований



"Газопровод межпоселковый п. Демянск - с. Марёво Олонецкого муниципального округа Новгородской области"
сервитута



- **проектные границы** установки линии электропередачи по проекту в целях складирования строительных и иных материалов, возведения некапитальных строений, сооружений и (или) размещение строительной техники, которые необходимы для обеспечения строительства линейного объекта системы газоснабжения на срок строительства 3 года и характерные точки
- установленные границы административно-территориальных образований
- границы земельных участков по сведениям ЕГРН, их кадастровые номера
- границы кадастровых кварталов по сведениям ЕГРН, их кадастровые номера



Условные обозначения:

Масштаб 1:1000

"Газопровод межпоселковый п. Демянск - с. Марёво Олонецкого муниципального округа Новгородской области"
сервитута

- проектные варианты размещения объектов строительства в целях складирования строительных и иных материалов, возведения некапитальных строений, сооружений и (или) размещение строительной техники, которые необходимы для обеспечения строительства линейного объекта системы газоснабжения на срок строительства 3 года и характерные точки
- установленные границы административно-территориальных образований
- границы земельных участков по сведениям ЕГРН, их кадастровые номера
- границы кадастровых кварталов по сведениям ЕГРН, их кадастровые номера

