

Сообщение о возможном установлении публичного сервитута

1	<p><u>Министерство строительства, архитектуры и имущественных отношений</u></p> <p><u>Новгородской области</u></p> <p>(уполномоченный органа, которым рассматривается ходатайство об установлении публичного сервитута)</p>	
2	<p>Складирование строительных и иных материалов, возведение некапитальных строений, сооружений (включая ограждения, бытовки, навесы) и (или) размещение строительной техники, которые необходимы для обеспечения строительства линейного объекта «Газопровод межпоселковый п. Демянск – с. Марёво с отводами к с. Молвотицы, д. Липье Марёвского муниципального округа Новгородской области», прокладка, переустройство, перенос инженерных коммуникаций, их эксплуатация в границах полос отвода и придорожных полос автомобильных дорог (цель установления публичного сервитута)</p>	
	Кадастровый номер	Адрес или иное описание местоположения земельного участка (участков), в отношении которого испрашивается публичный сервитут
	53:05:0000000:120	Новгородская область, р-н. Демянский
	53:05:0000000:152	Новгородская область, р-н. Демянский
	53:05:0010326:6	Новгородская область, р-н Демянский, Демянское городское поселение, рп Демянск, ул. Ленина
	53:05:0030802:46	Новгородская область, р-н. Демянский, с/п. Песоцкое
	53:05:0030802:47	Новгородская область, р-н. Демянский, с/п. Песоцкое
	53:05:0150402:36	Новгородская область, р-н. Демянский, с/п. Жирковское
	53:05:0150402:37	Новгородская область, р-н. Демянский, с/п. Жирковское
	53:05:0150403:13	Новгородская область, р-н. Демянский, с/п. Жирковское
	53:05:0150403:16	Новгородская область, р-н. Демянский, с/п. Жирковское
	53:05:0150403:17	Новгородская область, р-н. Демянский, с/п. Жирковское
	53:05:0150403:20	Новгородская область, р-н. Демянский
	53:05:0150403:21	Новгородская область, р-н. Демянский
	53:05:0150403:23	Новгородская область, р-н. Демянский, с/п. Жирковское
	53:05:0150603:47	Новгородская область, р-н. Демянский, с/п. Жирковское
	53:05:0150702:10	Новгородская область, р-н. Демянский, с/п. Жирковское
	53:05:0150702:9	Новгородская область, р-н. Демянский, с/п. Жирковское
3	53:05:0150703:45	Новгородская обл, р-н Демянский, с/п Жирковское, земельный участок расположен в западной части квартала
	53:05:0150703:46	Новгородская область, р-н. Демянский, с/п. Жирковское
	53:05:0000000:52	Новгородская область, р-н Демянский, с/п Жирковское, ТОО "Тарасово"
	53:05:0010326:15	Новгородская область, р-н. Демянский
	53:05:0010402:34	Новгородская область, р-н. Демянский
	53:05:0030802:32	Новгородская область, р-н. Демянский
	53:05:0030802:34	Новгородская область, р-н. Демянский
	53:05:0150402:32	Новгородская область, р-н. Демянский
	53:05:0150402:33	Новгородская область, р-н. Демянский
	53:05:0150403:14	Новгородская область, р-н. Демянский
	53:05:0150403:15	Новгородская область, р-н. Демянский
	53:05:0150603:33	Новгородская область, р-н. Демянский
	53:05:0150703:34	Новгородская область, р-н. Демянский, с/п. Жирковское
	53:05:0150802:38	Новгородская область, р-н. Демянский
	53:05:0000000:171	Новгородская область, р-н. Демянский
	53:05:0150803:24	Новгородская область, р-н. Демянский
	53:05:0151102:11	Новгородская область, р-н. Демянский
	53:05:0151102:16 ЕЗП: 53:05:0151102:9	Новгородская область, р-н. Демянский, с/п. Жирковское
	53:09:0000000:2776	Новгородская область, р-н. Марёвский
	53:09:0000000:2989	Российская Федерация, Новгородская область, Марёвский муниципальный округ, село Марёво, улица Октябрьская, земельный участок 1Д
	53:09:0000000:2995	Новгородская область, р-н. Марёвский, уч. 36Д

	53:09:0000000:47	Новгородская область, округ Марёвский
	53:09:0000000:62	Российская Федерация, Новгородская область, муниципальный округ Марёвский, земельный участок 5Д
	53:09:0000000:72	Установлено относительно ориентира, расположенного за пределами участка. Почтовый адрес ориентира: Новгородская область, р-н Марёвский, с/п Молвотицкое
	53:09:0040101:105	Новгородская обл, р-н Марёвский, с/п Марёвское
	53:09:0040101:106	Российская Федерация, Новгородская область, Марёвский муниципальный округ, земельный участок 2708с/х
	53:09:0040101:95	Новгородская область, округ Марёвский
	53:09:0040101:96	Новгородская область, округ Марёвский
	53:09:0041001:70	Новгородская область, округ Марёвский
	53:09:0041101:1	Новгородская область, округ Марёвский
	53:09:0080201:64	Новгородская область, округ Марёвский
	53:09:0081602:119	Российская Федерация, Новгородская область, Марёвский муниципальный округ
	53:09:0090101:7	Новгородская область, округ Марёвский
	53:09:0090101:8	Новгородская область, округ Марёвский
	53:09:0090101:9	Новгородская область, округ Марёвский
	53:09:0090201:122	Новгородская область, округ Марёвский
	53:09:0090803:100	Новгородская обл, р-н Марёвский, Молвотицкое сельское поселение, с Молвотицы, ул Хуторская
	53:09:0090901:79	Новгородская область, округ Марёвский
	53:09:0092001:24	Новгородская область, округ Марёвский
	53:09:0092101:16	Новгородская область, округ Марёвский
	53:05:0010326	Новгородская область, р-н. Демянский
	53:05:0010402	Новгородская область, р-н. Демянский
	53:05:0030802	Новгородская область, р-н. Демянский
	53:05:0150105	Новгородская область, р-н. Демянский
	53:05:0150402	Новгородская область, р-н. Демянский
	53:05:0150403	Новгородская область, р-н. Демянский
	53:05:0150603	Новгородская область, р-н. Демянский
	53:05:0150702	Новгородская область, р-н. Демянский
	53:05:0150703	Новгородская область, р-н. Демянский
	53:05:0150802	Новгородская область, р-н. Демянский
	53:05:0150803	Новгородская область, р-н. Демянский
	53:05:0151102	Новгородская область, р-н. Демянский
	53:09:0092101	Новгородская область, округ Марёвский
	53:09:0090901	Новгородская область, округ Марёвский
	53:09:0092001	Новгородская область, округ Марёвский
	53:09:0010110	Новгородская область, округ Марёвский
	53:09:0040101	Новгородская область, округ Марёвский
	53:09:0040701	Новгородская область, округ Марёвский
	53:09:0041001	Новгородская область, округ Марёвский
	53:09:0041101	Новгородская область, округ Марёвский
	53:09:0080101	Новгородская область, округ Марёвский
	53:09:0080201	Новгородская область, округ Марёвский
	53:09:0081602	Новгородская область, округ Марёвский
	53:09:0090101	Новгородская область, округ Марёвский
	53:09:0090201	Новгородская область, округ Марёвский
	53:09:0090803	Новгородская область, округ Марёвский
4	<p>1. Министерство строительства, архитектуры и имущественных отношений Новгородской области 173007 Новгородская область, Великий Новгород, пл. Победы-Софийская, д.1 Тел: <u>+7 (8162) 67-66-52, доб. 1848, +7 (8162) 63-73-72, доб. 212</u> https://minstroy.novreg.ru/ Адрес электронной почты: i.v.fedorova@novreg.ru</p> <p>время приема: понедельник-пятница с 8:30 до 17:30 час., перерыв с 13 до 14 час.</p>	

	<p>2. По территории Демянского муниципального округа на сайте https://demadmin.gosuslugi.ru/</p> <p>3. По Территории Марёвского муниципального округа на сайте https://marevoadm.gosuslugi.ru/</p> <p>(адрес, по которому заинтересованные лица могут ознакомиться с поступившим ходатайством об установлении публичного сервитута и прилагаемым к нему описанием местоположения границ публичного сервитута, время приема заинтересованных лиц для ознакомления с поступившим ходатайством об установлении публичного сервитута)</p>
5	<p>Министерство строительства, архитектуры и имущественных отношений Новгородской области 173007 Новгородская область, Великий Новгород, пл. Победы-Софийская, д.1 Тел: +7 (8162) 67-66-52, доб. 1848 https://minstroy.novreg.ru/ Адрес электронной почты: i.v.fedorova@novreg.ru</p> <p>время приема: понедельник-пятница с 8:30 до 17:30 час., перерыв с 13 до 14 час. <u>Срок подачи заявления в течение 15 дней со дня опубликования данного сообщения</u></p> <p>(адрес, по которому заинтересованные лица могут подать заявление об учете прав на земельные участки, а также срок подачи заявления, время приема заинтересованных лиц для ознакомления с поступившим ходатайством об установлении публичного сервитута)</p>
6	<p>https://fgistp.economy.gov.ru/</p> <p>(сведения об официальных сайтах в информационно-телекоммуникационной сети «Интернет», на которых размещены утвержденные документы территориального планирования, документация по планировке территории, инвестиционная программа субъекта естественных монополий)</p>
7	<p>Постановление Администрации Новгородской области от 29.06.2012 № 370 «Об утверждении схемы территориального планирования» размещено на сайтах http://pravo.gov.ru/, https://minstroy.novreg.ru/</p> <p>(Реквизиты и сведения об официальных сайтах в информационно-телекоммуникационной сети "Интернет", на которых размещены решения об утверждении документов территориального планирования, документация по планировке территории, программы комплексного развития систем коммунальной инфраструктуры поселения, городского округа, а также информация об инвестиционной программе субъекта естественных монополий, организации коммунального комплекса, указанных в ходатайстве об установлении публичного сервитута (при наличии))</p>
8	<p>info@eoggazprom.ru</p> <p>(официальные сайты в информационно - телекоммуникационной сети «Интернет», на которых размещается сообщение о поступившем ходатайстве об установлении публичного сервитута)</p>
9	<p>Дополнительно по всем вопросам можно обращаться: 194044, г. Санкт-Петербург, вн. тер. г. Муниципальный округ Сампсониевское, пр-кт Большой Сампсониевский, д. 60, литера А</p> <p>Министерство строительства, архитектуры и имущественных отношений Новгородской области адрес: пл. Победы-Софийская, д. 1, Великий Новгород, Россия, 173005, Адрес электронной почты: dep_imush@novreg.ru, : i.v.fedorova@novreg.ru тел. 8(88162) 63-73-72 (доб. 212)</p>
10	<p>Графическое описание местоположения границ публичного сервитута, а также перечень координат характерных точек этих границ прилагается к сообщению (описание местоположения границ публичного сервитута)</p>

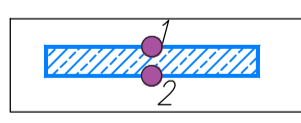

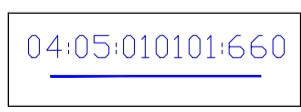
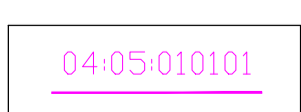
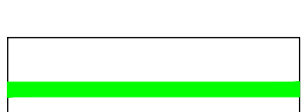
Описание местоположения границ публичного сервитута

“Газопровод межпоселковый п. Демянск – с. Марёво с отводами к с. Молвотицы, д. Липье Марёвского муниципального округа Новгородской области”



Масштаб 1:1000

Условные обозначения:

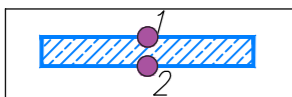

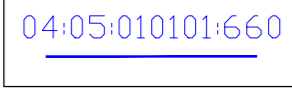


-  - проектные границы устанавливаемого публичного сервитута в целях строительства и эксплуатации линейного объекта системы газоснабжения на срок 49 лет и характерные точки
-  - установленные границы административно-территориальных образований
-  - границы земельных участков по сведениям ЕГРН, их кадастровые номера
-  - границы кадастровых кварталов по сведениям ЕГРН, их кадастровые номера
-  - проектное местоположение инженерного сооружения

Описание местоположения границ публичного сервитута
"Газопровод межпоселковый п. Демянск - с. Марёво с отводами к с. Молвотицы, д. Липье Марёвского муниципального округа Новгородской области"



Масштаб 1:1000

Условные обозначения:

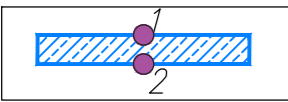

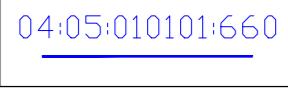
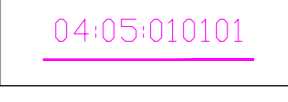

-  - проектные границы устанавливаемого публичного сервитута в целях строительства и эксплуатации линейного объекта системы газоснабжения на срок 49 лет и характерные точки
-  - установленные границы административно-территориальных образований
-  - границы земельных участков по сведениям ЕГРН, их кадастровые номера
-  - границы кадастровых кварталов по сведениям ЕГРН, их кадастровые номера
-  - проектное местоположение инженерного сооружения

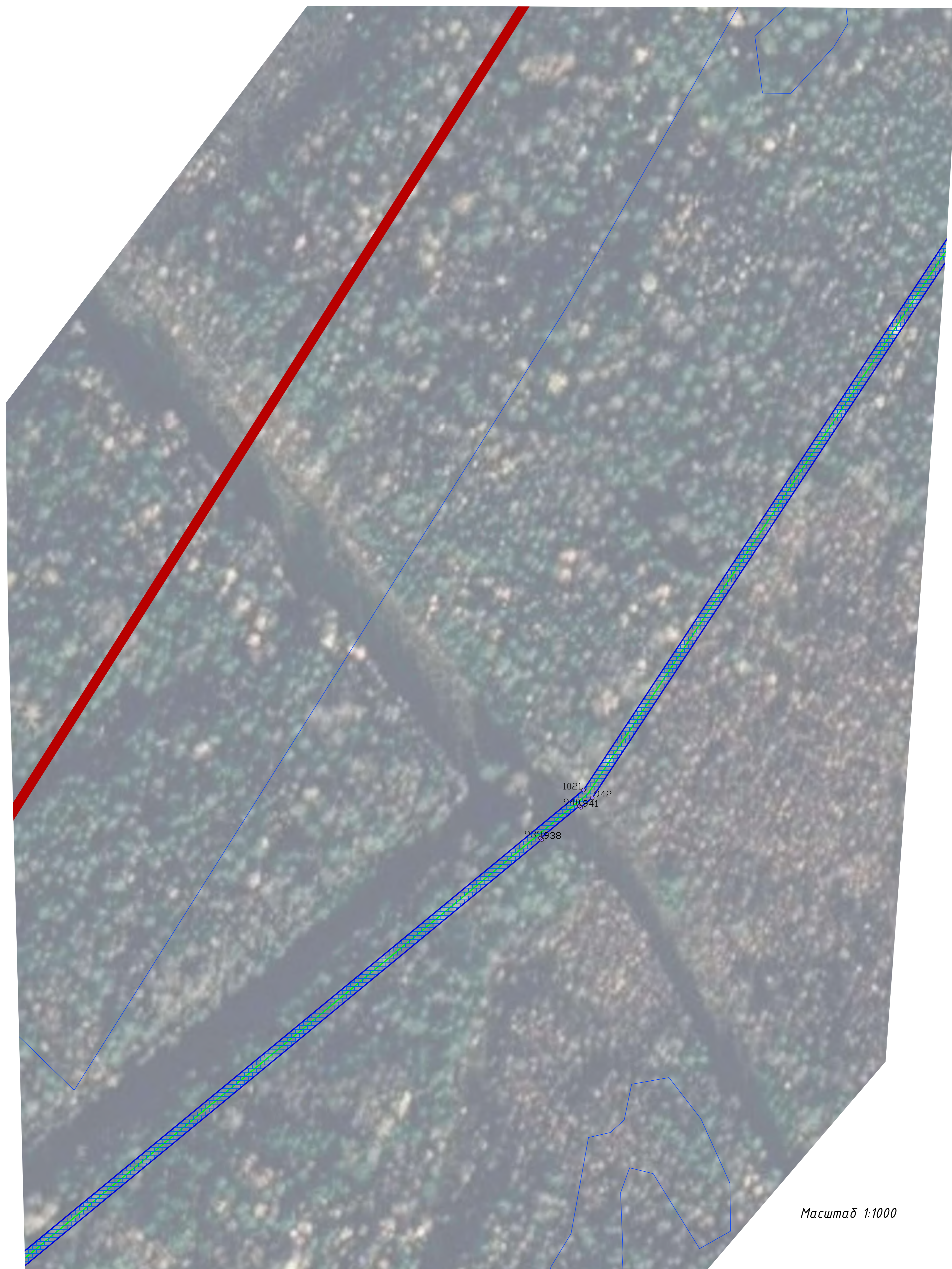
Описание местоположения границ публичного сервитута
"Газопровод межпоселковый п. Демянск - с. Марёво с отводами к с. Молвотицы, д. Липье Марёвского муниципального округа Новгородской области"



Масштаб 1:1000

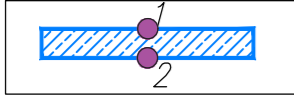

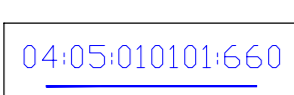
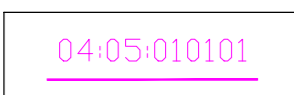

Условные обозначения:

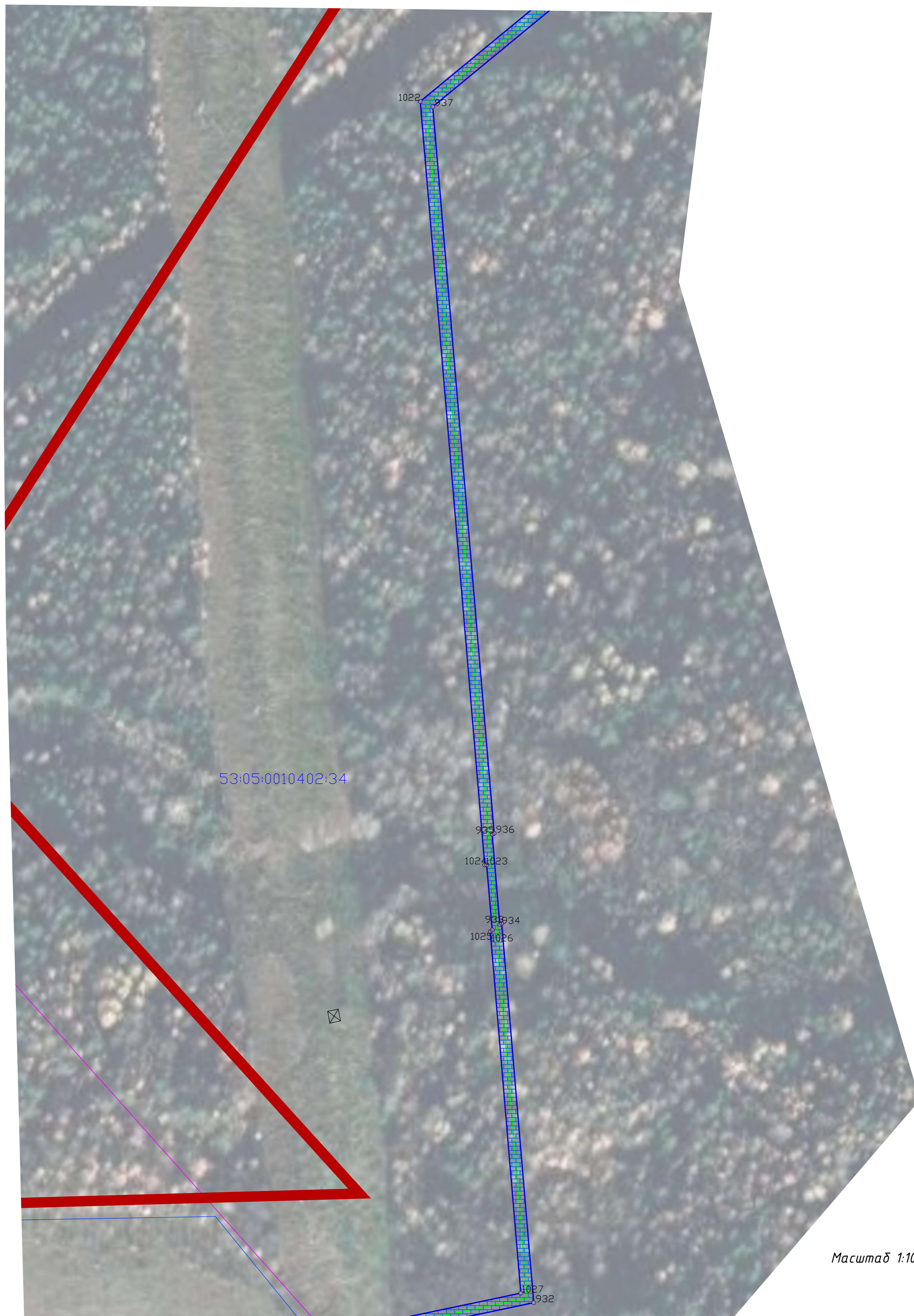
-  - проектные границы устанавливаемого публичного сервитута в целях строительства и эксплуатации линейного объекта системы газоснабжения на срок 49 лет и характерные точки
-  - установленные границы административно-территориальных образований
-  - границы земельных участков по сведениям ЕГРН, их кадастровые номера
-  - границы кадастровых кварталов по сведениям ЕГРН, их кадастровые номера
-  - проектное местоположение инженерного сооружения



Масштаб 1:1000

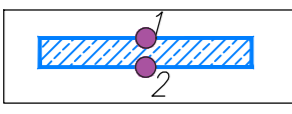

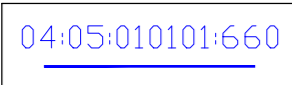
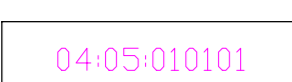
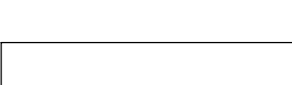
Условные обозначения:

-  - проектные границы устанавливаемого публичного сервитута в целях строительства и эксплуатации линейного объекта системы газоснабжения на срок 49 лет и характерные точки
-  - установленные границы административно-территориальных образований
-  - границы земельных участков по сведениям ЕГРН, их кадастровые номера
-  - границы кадастровых кварталов по сведениям ЕГРН, их кадастровые номера
-  - проектное местоположение инженерного сооружения



Масштаб 1:1000

Условные обозначения:

-  - проектные границы устанавливаемого публичного сервитута в целях строительства и эксплуатации линейного объекта системы газоснабжения на срок 49 лет и характерные точки
-  - установленные границы административно-территориальных образований
-  - границы земельных участков по сведениям ЕГРН, их кадастровые номера
-  - границы кадастровых кварталов по сведениям ЕГРН, их кадастровые номера
-  - проектное местоположение инженерного сооружения

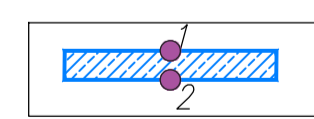
Описание местоположения границ публичного сервитута

“Газопровод межпоселковый п. Демянск – с. Марёво с отводами к с. Молвотицы, д. Липье Марёвского муниципального округа Новгородской области”




Масштаб 1:1000

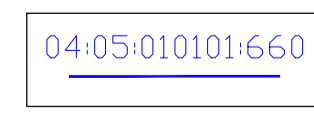
Условные обозначения:



- проектные границы устанавливаемого публичного сервитута в целях строительства и эксплуатации линейного объекта системы газоснабжения на срок 49 лет и характерные точки




- установленные границы административно-территориальных образований



- границы земельных участков по сведениям ЕГРН, их кадастровые номера




- границы кадастровых кварталов по сведениям ЕГРН, их кадастровые номера



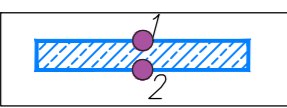

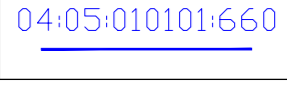
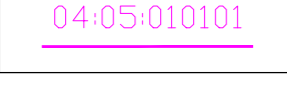
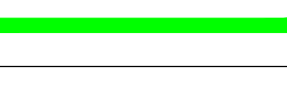
- проектное местоположение инженерного сооружения

Описание местоположения границ публичного сервитута
"Газопровод межпоселковый п. Демянск - с. Марёво с отводами к с. Молвотицы, д. Липье Марёвского муниципального округа Новгородской области"



Масштаб 1:1000

Условные обозначения:

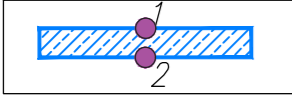

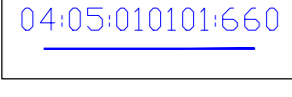
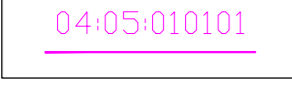

-  - проектные границы устанавливаемого публичного сервитута в целях строительства и эксплуатации линейного объекта системы газоснабжения на срок 49 лет и характерные точки
-  - установленные границы административно-территориальных образований
-  - границы земельных участков по сведениям ЕГРН, их кадастровые номера
-  - границы кадастровых кварталов по сведениям ЕГРН, их кадастровые номера
-  - проектное местоположение инженерного сооружения

Описание местоположения границ публичного сервитута
"Газопровод межпоселковый п. Демянск - с. Марёво с отводами к с. Молвотицы, д. Липье Марёвского муниципального округа Новгородской области"



Масштаб 1:1000

Условные обозначения:

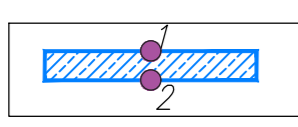

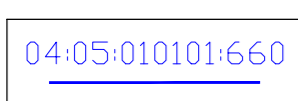
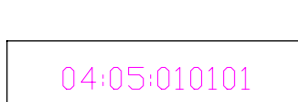

-  - проектные границы устанавливаемого публичного сервитута в целях строительства и эксплуатации линейного объекта системы газоснабжения на срок 49 лет и характерные точки
-  - установленные границы административно-территориальных образований
-  - границы земельных участков по сведениям ЕГРН, их кадастровые номера
-  - границы кадастровых кварталов по сведениям ЕГРН, их кадастровые номера
-  - проектное местоположение инженерного сооружения

Описание местоположения границ публичного сервитута
"Газопровод межпоселковый п. Демянск - с. Марёво с отводами к с. Молвотицы, д. Липье Марёвского муниципального округа Новгородской области"



Масштаб 1:1000

Условные обозначения:

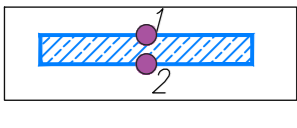

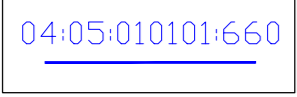


-  - проектные границы устанавливаемого публичного сервитута в целях строительства и эксплуатации линейного объекта системы газоснабжения на срок 49 лет и характерные точки
-  - установленные границы административно-территориальных образований
-  - границы земельных участков по сведениям ЕГРН, их кадастровые номера
-  - границы кадастровых кварталов по сведениям ЕГРН, их кадастровые номера
-  - проектное местоположение инженерного сооружения

Описание местоположения границ публичного сервитута
"Газопровод межпоселковый п. Демянск - с. Марёво с отводами к с. Молвотицы, д. Липье Марёвского муниципального округа Новгородской области"



Масштаб 1:1000

Условные обозначения:

-  - проектные границы устанавливаемого публичного сервитута в целях строительства и эксплуатации линейного объекта системы газоснабжения на срок 49 лет и характерные точки
-  - установленные границы административно-территориальных образований
-  - границы земельных участков по сведениям ЕГРН, их кадастровые номера
-  - границы кадастровых кварталов по сведениям ЕГРН, их кадастровые номера
-  - проектное местоположение инженерного сооружения

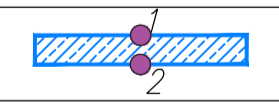

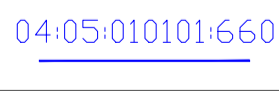

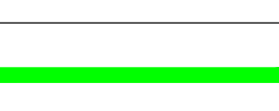
Описание местоположения границ публичного сервитута

“Газопровод межпоселковый п. Демянск – с. Марёво с отводами к с. Молвотицы, д. Липье Марёвского муниципального округа Новгородской области”



Масштаб 1:1000

Условные обозначения:

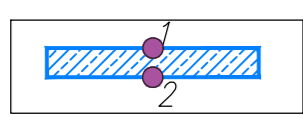

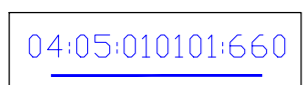
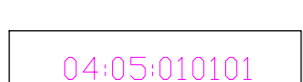

-  – проектные границы устанавливаемого публичного сервитута в целях строительства и эксплуатации линейного объекта системы газоснабжения на срок 49 лет и характерные точки
-  – установленные границы административно-территориальных образований
-  – границы земельных участков по сведениям ЕГРН, их кадастровые номера
-  – границы кадастровых кварталов по сведениям ЕГРН, их кадастровые номера
-  – проектное местоположение инженерного сооружения

Описание местоположения границ публичного сервитута
"Газопровод межпоселковый п. Демянск - с. Марёво с отводами к с. Молвотицы, д. Липье Марёвского муниципального округа Новгородской области"



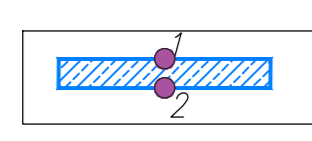

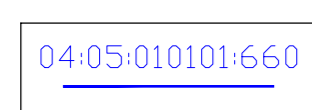
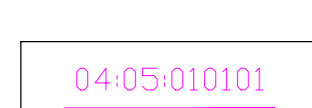
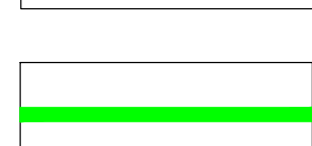
Масштаб 1:1000

Условные обозначения:

-  - проектные границы устанавливаемого публичного сервитута в целях строительства и эксплуатации линейного объекта системы газоснабжения на срок 49 лет и характерные точки
-  - установленные границы административно-территориальных образований
-  - границы земельных участков по сведениям ЕГРН, их кадастровые номера
-  - границы кадастровых кварталов по сведениям ЕГРН, их кадастровые номера
-  - проектное местоположение инженерного сооружения



Условные обозначения:

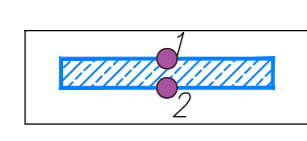

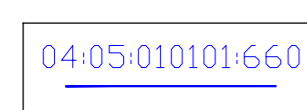
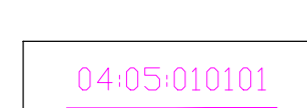

-  - проектные границы устанавливаемого публичного сервитута в целях строительства и эксплуатации линейного объекта системы газоснабжения на срок 49 лет и характерные точки
-  - установленные границы административно-территориальных образований
-  - границы земельных участков по сведениям ЕГРН, их кадастровые номера
-  - границы кадастровых кварталов по сведениям ЕГРН, их кадастровые номера
-  - проектное местоположение инженерного сооружения

Описание местоположения границ публичного сервитута
"Газопровод межпоселковый п. Демянск - с. Марёво с отводами к с. Молвотицы, д. Липье Марёвского муниципального округа Новгородской области"



Масштаб 1:1000

Условные обозначения:

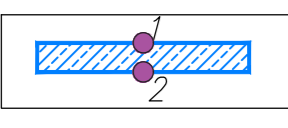

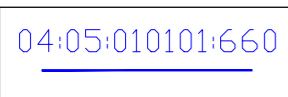
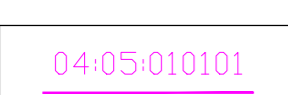
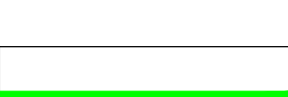
-  - проектные границы устанавливаемого публичного сервитута в целях строительства и эксплуатации линейного объекта системы газоснабжения на срок 49 лет и характерные точки
-  - установленные границы административно-территориальных образований
-  - границы земельных участков по сведениям ЕГРН, их кадастровые номера
-  - границы кадастровых кварталов по сведениям ЕГРН, их кадастровые номера
-  - проектное местоположение инженерного сооружения

Описание местоположения границ публичного сервитута
"Газопровод межпоселковый п. Демянск - с. Марёво с отводами к с. Молвотицы, д. Липье Марёвского муниципального округа Новгородской области"




Масштаб 1:1000

Условные обозначения:

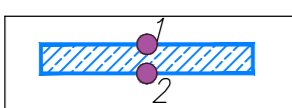
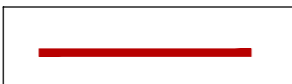
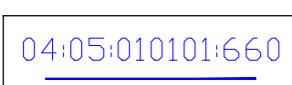


-  - проектные границы устанавливаемого публичного сервитута в целях строительства и эксплуатации линейного объекта системы газоснабжения на срок 49 лет и характерные точки
-  - установленные границы административно-территориальных образований
-  - границы земельных участков по сведениям ЕГРН, их кадастровые номера
-  - границы кадастровых кварталов по сведениям ЕГРН, их кадастровые номера
-  - проектное местоположение инженерного сооружения

Описание местоположения границ публичного сервитута
"Газопровод межпоселковый п. Демянск - с. Марёво с отводами к с. Молвотицы, д. Липье Марёвского муниципального округа Новгородской области"

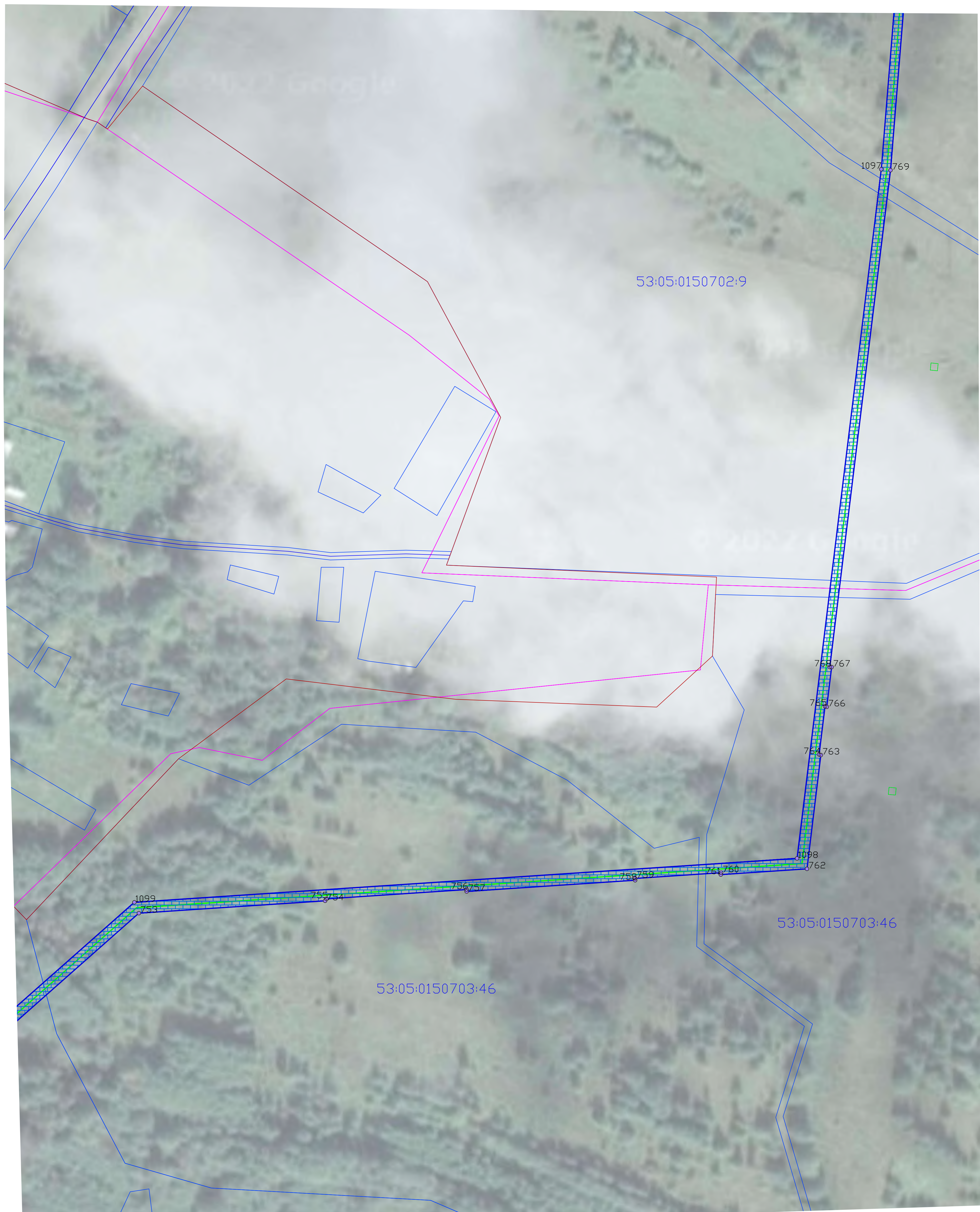


Масштаб 1:1000

Условные обозначения:

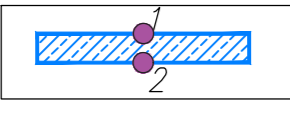

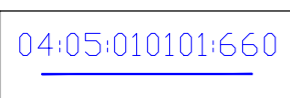

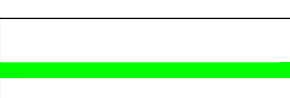
-  - проектные границы устанавливаемого публичного сервитута в целях строительства и эксплуатации линейного объекта системы газоснабжения на срок 49 лет и характерные точки
-  - установленные границы административно-территориальных образований
-  - границы земельных участков по сведениям ЕГРН, их кадастровые номера
-  - границы кадастровых кварталов по сведениям ЕГРН, их кадастровые номера
-  - проектное местоположение инженерного сооружения

Описание местоположения границ публичного сервитута
"Газопровод межпоселковый п. Демянск - с. Марёво с отводами к с. Молвотицы, д. Липье Марёвского муниципального округа Новгородской области"



Масштаб 1:1000

Условные обозначения:

-  - проектные границы устанавливаемого публичного сервитута в целях строительства и эксплуатации линейного объекта системы газоснабжения на срок 49 лет и характерные точки
-  - установленные границы административно-территориальных образований
-  - границы земельных участков по сведениям ЕГРН, их кадастровые номера
-  - границы кадастровых кварталов по сведениям ЕГРН, их кадастровые номера
-  - проектное местоположение инженерного сооружения

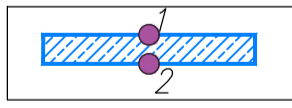


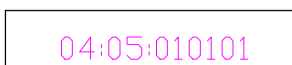

Описание местоположения границ публичного сервитута

“Газопровод межпоселковый п. Демянск – с. Марёво с отводами к с. Молвотицы, д. Липье Марёвского муниципального округа Новгородской области”

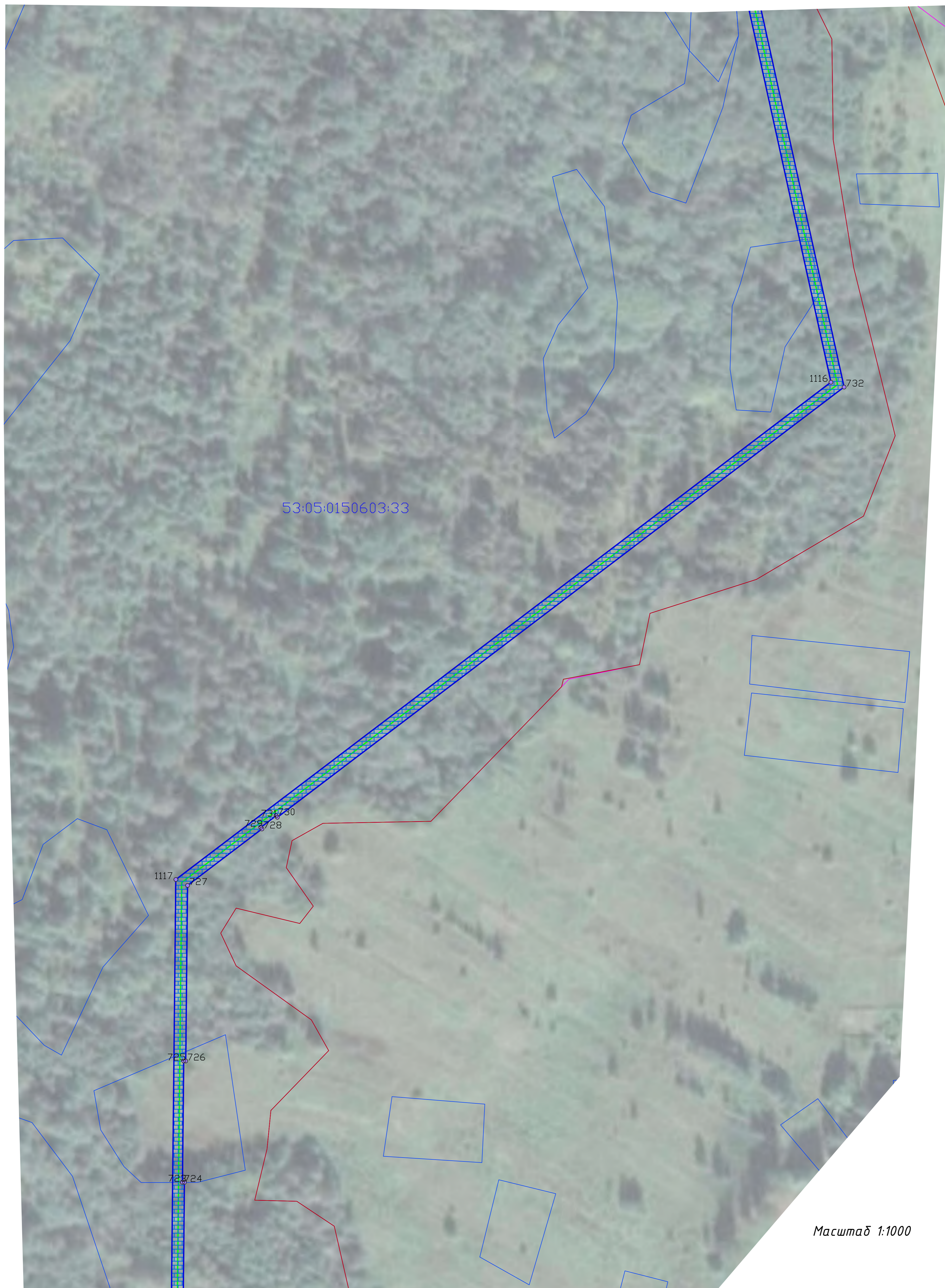


Масштаб 1:1000

Условные обозначения:

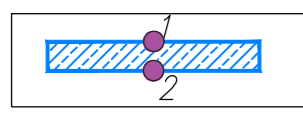

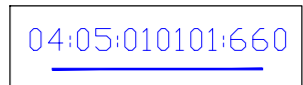
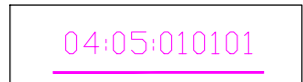
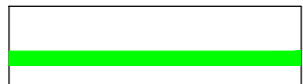
-  - проектные границы устанавливаемого публичного сервитута в целях строительства и эксплуатации линейного объекта системы газоснабжения на срок 49 лет и характерные точки
-  - установленные границы административно-территориальных образований
-  - границы земельных участков по сведениям ЕГРН, их кадастровые номера
-  - границы кадастровых кварталов по сведениям ЕГРН, их кадастровые номера
-  - проектное местоположение инженерного сооружения

Описание местоположения границ публичного сервитута
"Газопровод межпоселковый п. Демянск - с. Марёво с отводами к с. Молвогицы, д. Липье Марёвского муниципального округа Новгородской области"



Масштаб 1:1000

Условные обозначения:

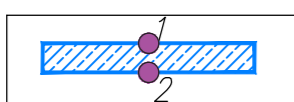

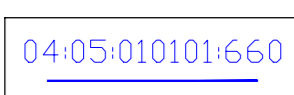
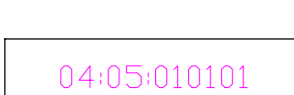

-  - проектные границы устанавливаемого публичного сервитута в целях строительства и эксплуатации линейного объекта системы газоснабжения на срок 49 лет и характерные точки
-  - установленные границы административно-территориальных образований
-  - границы земельных участков по сведениям ЕГРН, их кадастровые номера
-  - границы кадастровых кварталов по сведениям ЕГРН, их кадастровые номера
-  - проектное местоположение инженерного сооружения

*Описание местоположения границ публичного сервитута
 "Газопровод межпоселковый п. Демянск - с. Марёво с отводами к с. Молвотицы, д. Липье Марёвского муниципального округа Новгородской области"*



Масштаб 1:1000

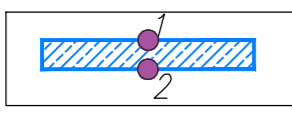

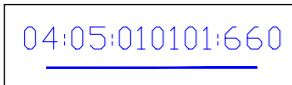
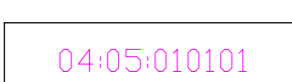

Условные обозначения:

-  - проектные границы устанавливаемого публичного сервитута в целях строительства и эксплуатации линейного объекта системы газоснабжения на срок 49 лет и характерные точки
-  - установленные границы административно-территориальных образований
-  - границы земельных участков по сведениям ЕГРН, их кадастровые номера
-  - границы кадастровых кварталов по сведениям ЕГРН, их кадастровые номера
-  - проектное местоположение инженерного сооружения

Описание местоположения границ публичного сервитута
"Газопровод межпоселковый п. Демянск - с. Марёво с отводами к с. Молвотицы, д. Липье Марёвского муниципального округа Новгородской области"



Условные обозначения:

-  - проектные границы устанавливаемого публичного сервитута в целях строительства и эксплуатации линейного объекта системы газоснабжения на срок 49 лет и характерные точки
-  - установленные границы административно-территориальных образований
-  - границы земельных участков по сведениям ЕГРН, их кадастровые номера
-  - границы кадастровых кварталов по сведениям ЕГРН, их кадастровые номера
-  - проектное местоположение инженерного сооружения

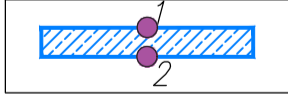

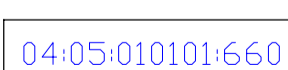


Описание местоположения границ публичного сервитута

“Газопровод межпоселковый п. Демянск – с. Марёво с отводами к с. Молвотицы, д. Липье Марёвского муниципального округа Новгородской области”

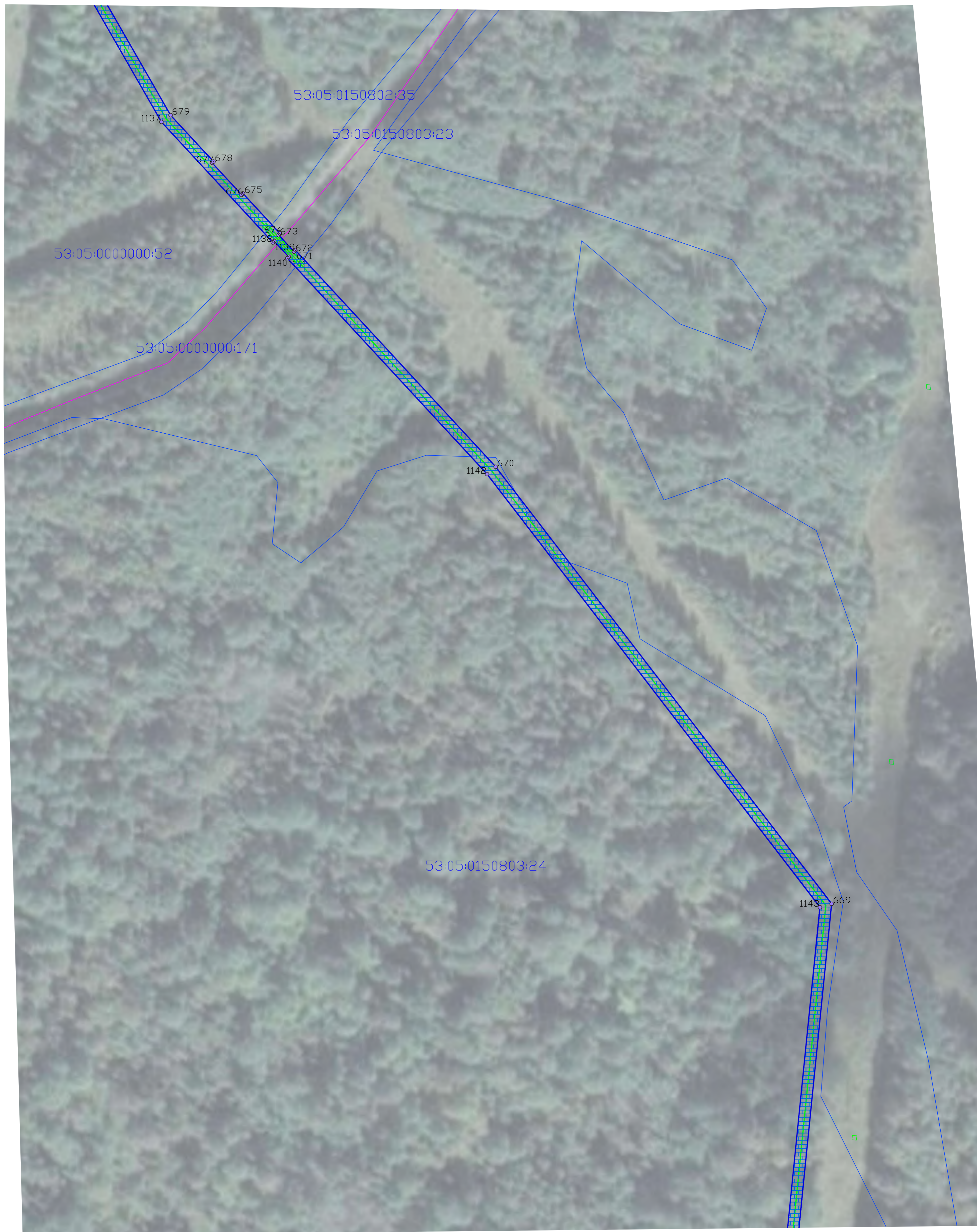


Масштаб 1:1000

Условные обозначения:

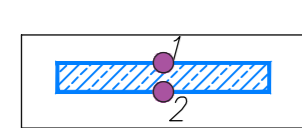
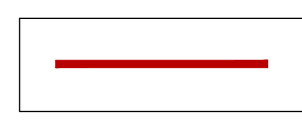
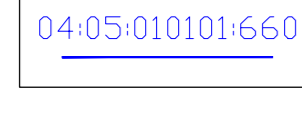
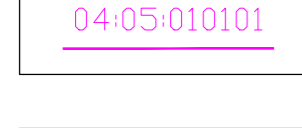

-  - проектные границы устанавливаемого публичного сервитута в целях строительства и эксплуатации линейного объекта системы газоснабжения на срок 49 лет и характерные точки
-  - установленные границы административно-территориальных образований
-  - границы земельных участков по сведениям ЕГРН, их кадастровые номера
-  - границы кадастровых кварталов по сведениям ЕГРН, их кадастровые номера
-  - проектное местоположение инженерного сооружения

Описание местоположения границ публичного сервитута
"Газопровод межпоселковый п. Демянск - с. Марёво с отводами к с. Молвотицы, д. Липье Марёвского муниципального округа Новгородской области"




Масштаб 1:1000

Условные обозначения:

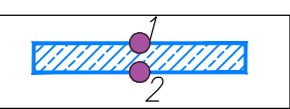

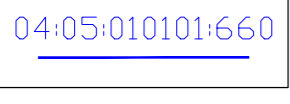
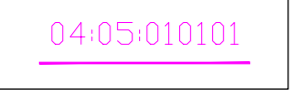

-  - проектные границы устанавливаемого публичного сервитута в целях строительства и эксплуатации линейного объекта системы газоснабжения на срок 49 лет и характерные точки
-  - установленные границы административно-территориальных образований
-  - границы земельных участков по сведениям ЕГРН, их кадастровые номера
-  - границы кадастровых кварталов по сведениям ЕГРН, их кадастровые номера
-  - проектное местоположение инженерного сооружения

Описание местоположения границ публичного сервитута
"Газопровод межпоселковый п. Демянск - с. Марёво с отводами к с. Молвотицы, д. Липье Марёвского муниципального округа Новгородской области"



Масштаб 1:1000

Условные обозначения:

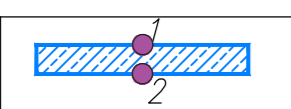

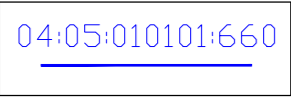

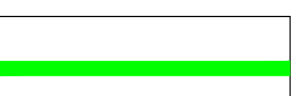
-  - проектные границы устанавливаемого публичного сервитута в целях строительства и эксплуатации линейного объекта системы газоснабжения на срок 49 лет и характерные точки
-  - установленные границы административно-территориальных образований
-  - границы земельных участков по сведениям ЕГРН, их кадастровые номера
-  - границы кадастровых кварталов по сведениям ЕГРН, их кадастровые номера
-  - проектное местоположение инженерного сооружения

Описание местоположения границ публичного сервитута
"Газопровод межпоселковый п. Демянск - с. Марёво с отводами к с. Молвотицы, д. Липье Марёвского муниципального округа Новгородской области"



Масштаб 1:1000

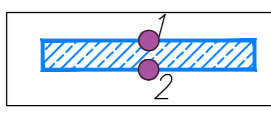

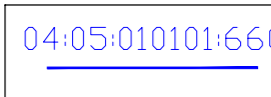
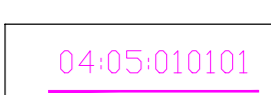

Условные обозначения:

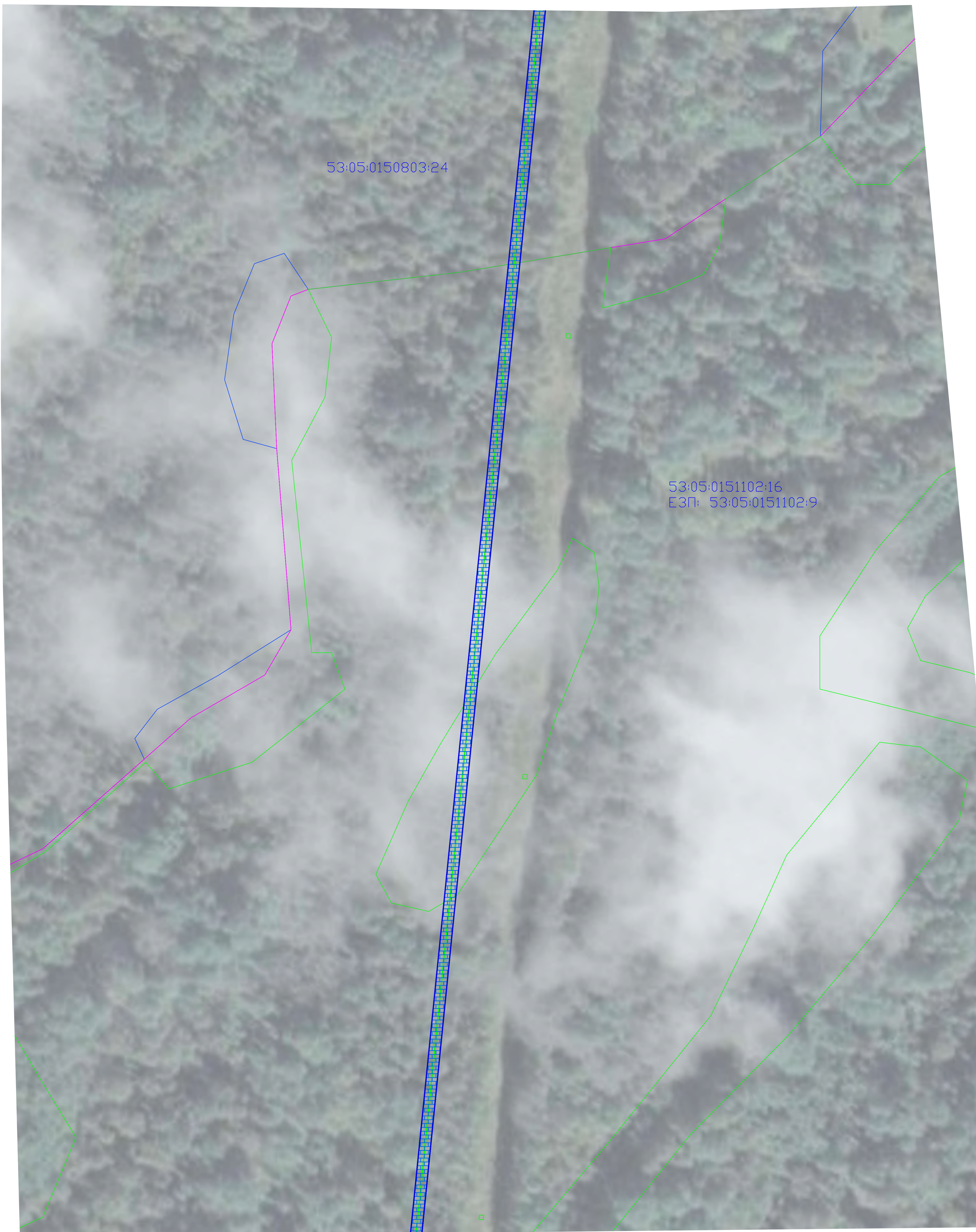
-  - проектные границы устанавливаемого публичного сервитута в целях строительства и эксплуатации линейного объекта системы газоснабжения на срок 49 лет и характерные точки
-  - установленные границы административно-территориальных образований
-  - границы земельных участков по сведениям ЕГРН, их кадастровые номера
-  - границы кадастровых кварталов по сведениям ЕГРН, их кадастровые номера
-  - проектное местоположение инженерного сооружения



Масштаб 1:1000

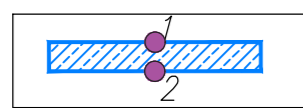




Условные обозначения:

-  - проектные границы устанавливаемого публичного сервитута в целях строительства и эксплуатации линейного объекта системы газоснабжения на срок 49 лет и характерные точки
-  - установленные границы административно-территориальных образований
-  - границы земельных участков по сведениям ЕГРН, их кадастровые номера
-  - границы кадастровых кварталов по сведениям ЕГРН, их кадастровые номера
-  - проектное местоположение инженерного сооружения



Масштаб 1:1000

Условные обозначения:

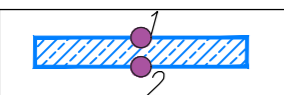




-  - проектные границы устанавливаемого публичного сервитута в целях строительства и эксплуатации линейного объекта системы газоснабжения на срок 49 лет и характерные точки
-  - установленные границы административно-территориальных образований
-  - границы земельных участков по сведениям ЕГРН, их кадастровые номера
-  - границы кадастровых кварталов по сведениям ЕГРН, их кадастровые номера
-  - проектное местоположение инженерного сооружения

Описание местоположения границ публичного сервитута
"Газопровод межпоселковый п. Демянск - с. Марёво с отводами к с. Молвотицы, д. Липье Марёвского муниципального округа Новгородской области"




Масштаб 1:1000

Условные обозначения:

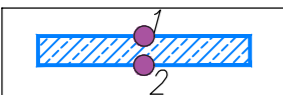

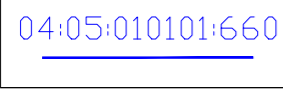
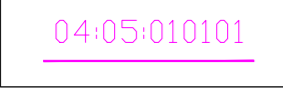

-  - проектные границы устанавливаемого публичного сервитута в целях строительства и эксплуатации линейного объекта системы газоснабжения на срок 49 лет и характерные точки
-  - установленные границы административно-территориальных образований
-  - границы земельных участков по сведениям ЕГРН, их кадастровые номера
-  - границы кадастровых кварталов по сведениям ЕГРН, их кадастровые номера
-  - проектное местоположение инженерного сооружения

Описание местоположения границ публичного сервитута
"Газопровод межпоселковый п. Демянск - с. Марёво с отводами к с. Молвотицы, д. Липье Марёвского муниципального округа Новгородской области"



Масштаб 1:1000

Условные обозначения:

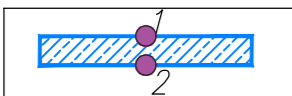

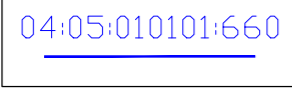
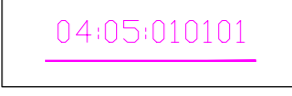

-  - проектные границы устанавливаемого публичного сервитута в целях строительства и эксплуатации линейного объекта системы газоснабжения на срок 49 лет и характерные точки
-  - установленные границы административно-территориальных образований
-  - границы земельных участков по сведениям ЕГРН, их кадастровые номера
-  - границы кадастровых кварталов по сведениям ЕГРН, их кадастровые номера
-  - проектное местоположение инженерного сооружения

Описание местоположения границ публичного сервитута
"Газопровод межпоселковый п. Демянск - с. Марёво с отводами к с. Молвотицы, д. Липье Марёвского муниципального округа Новгородской области"

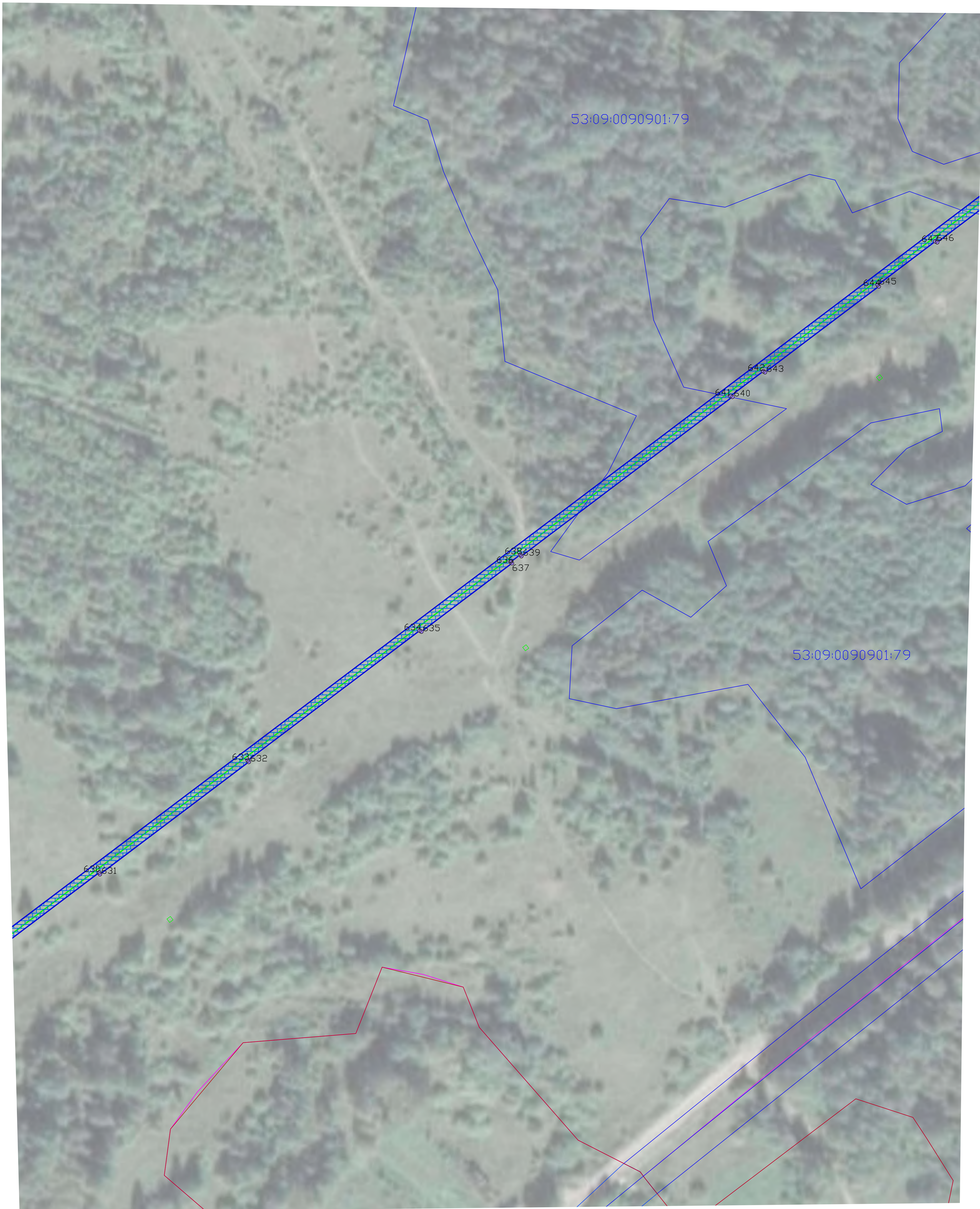


Масштаб 1:1000

Условные обозначения:

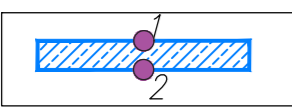

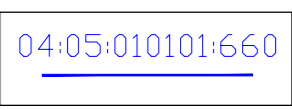


-  - проектные границы устанавливаемого публичного сервитута в целях строительства и эксплуатации линейного объекта системы газоснабжения на срок 49 лет и характерные точки
-  - установленные границы административно-территориальных образований
-  - границы земельных участков по сведениям ЕГРН, их кадастровые номера
-  - границы кадастровых кварталов по сведениям ЕГРН, их кадастровые номера
-  - проектное местоположение инженерного сооружения

Описание местоположения границ публичного сервитута
"Газопровод межпоселковый п. Демянск - с. Марёво с отводами к с. Молвотицы, д. Липье Марёвского муниципального округа Новгородской области"



Масштаб 1:1000

Условные обозначения:

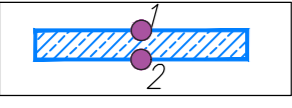

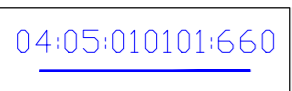


-  - проектные границы устанавливаемого публичного сервитута в целях строительства и эксплуатации линейного объекта системы газоснабжения на срок 49 лет и характерные точки
-  - установленные границы административно-территориальных образований
-  - границы земельных участков по сведениям ЕГРН, их кадастровые номера
-  - границы кадастровых кварталов по сведениям ЕГРН, их кадастровые номера
-  - проектное местоположение инженерного сооружения

Описание местоположения границ публичного сервитута
"Газопровод межпоселковый п. Демянск - с. Марёво с отводами к с. Молвотицы, д. Липье Марёвского муниципального округа Новгородской области"



Масштаб 1:1000

Условные обозначения:

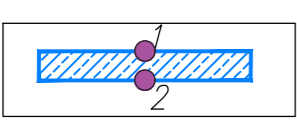

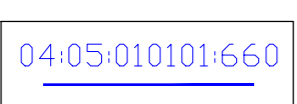
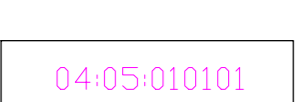

-  - проектные границы устанавливаемого публичного сервитута в целях строительства и эксплуатации линейного объекта системы газоснабжения на срок 49 лет и характерные точки
-  - установленные границы административно-территориальных образований
-  - границы земельных участков по сведениям ЕГРН, их кадастровые номера
-  - границы кадастровых кварталов по сведениям ЕГРН, их кадастровые номера
-  - проектное местоположение инженерного сооружения

Описание местоположения границ публичного сервитута
"Газопровод межпоселковый п. Демянск - с. Марёво с отводами к с. Молвотицы, д. Липье Марёвского муниципального округа Новгородской области"



Масштаб 1:1000

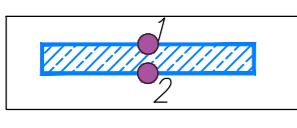

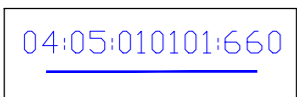
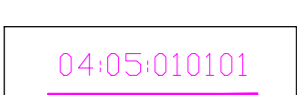
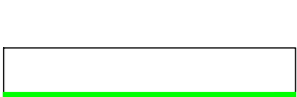
Условные обозначения:


-  - проектные границы устанавливаемого публичного сервитута в целях строительства и эксплуатации линейного объекта системы газоснабжения на срок 49 лет и характерные точки
-  - установленные границы административно-территориальных образований
-  - границы земельных участков по сведениям ЕГРН, их кадастровые номера
-  - границы кадастровых кварталов по сведениям ЕГРН, их кадастровые номера
-  - проектное местоположение инженерного сооружения



Масштаб 1:1000

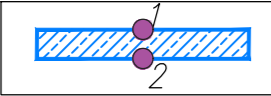

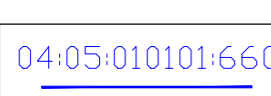
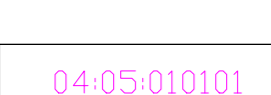

Условные обозначения:

-  - проектные границы устанавливаемого публичного сервитута в целях строительства и эксплуатации линейного объекта системы газоснабжения на срок 49 лет и характерные точки
-  - установленные границы административно-территориальных образований
-  - границы земельных участков по сведениям ЕГРН, их кадастровые номера
-  - границы кадастровых кварталов по сведениям ЕГРН, их кадастровые номера
-  - проектное местоположение инженерного сооружения



Масштаб 1:1000

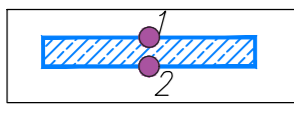

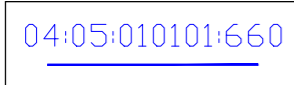
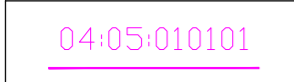
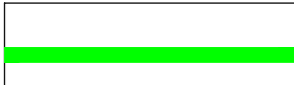
Условные обозначения:

-  - проектные границы устанавливаемого публичного сервитута в целях строительства и эксплуатации линейного объекта системы газоснабжения на срок 49 лет и характерные точки
-  - установленные границы административно-территориальных образований
-  - границы земельных участков по сведениям ЕГРН, их кадастровые номера
-  - границы кадастровых кварталов по сведениям ЕГРН, их кадастровые номера
-  - проектное местоположение инженерного сооружения



Масштаб 1:1000

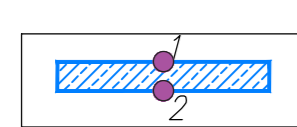
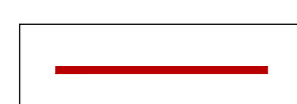
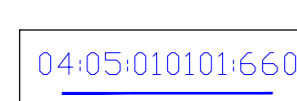
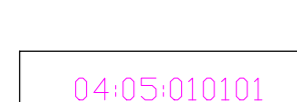

Условные обозначения:


-  - проектные границы устанавливаемого публичного сервитута в целях строительства и эксплуатации линейного объекта системы газоснабжения на срок 49 лет и характерные точки
-  - установленные границы административно-территориальных образований
-  - границы земельных участков по сведениям ЕГРН, их кадастровые номера
-  - границы кадастровых кварталов по сведениям ЕГРН, их кадастровые номера
-  - проектное местоположение инженерного сооружения



Масштаб 1:1000

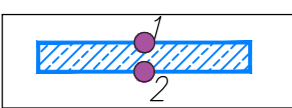

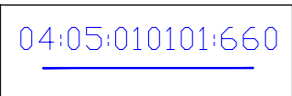
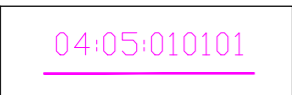
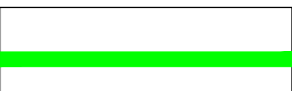
Условные обозначения:

-  - проектные границы устанавливаемого публичного сервитута в целях строительства и эксплуатации линейного объекта системы газоснабжения на срок 49 лет и характерные точки
-  - установленные границы административно-территориальных образований
-  - границы земельных участков по сведениям ЕГРН, их кадастровые номера
-  - границы кадастровых кварталов по сведениям ЕГРН, их кадастровые номера
-  - проектное местоположение инженерного сооружения



Масштаб 1:1000

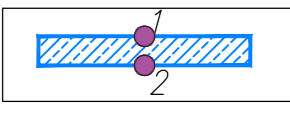


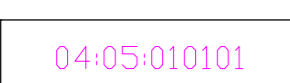

Условные обозначения:


-  - проектные границы устанавливаемого публичного сервитута в целях строительства и эксплуатации линейного объекта системы газоснабжения на срок 49 лет и характерные точки
-  - установленные границы административно-территориальных образований
-  - границы земельных участков по сведениям ЕГРН, их кадастровые номера
-  - границы кадастровых кварталов по сведениям ЕГРН, их кадастровые номера
-  - проектное местоположение инженерного сооружения



Масштаб 1:1000

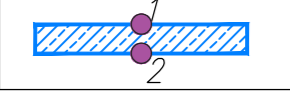

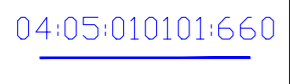
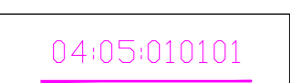

Условные обозначения:

-  - проектные границы устанавливаемого публичного сервитута в целях строительства и эксплуатации линейного объекта системы газоснабжения на срок 49 лет и характерные точки
-  - установленные границы административно-территориальных образований
-  - границы земельных участков по сведениям ЕГРН, их кадастровые номера
-  - границы кадастровых кварталов по сведениям ЕГРН, их кадастровые номера
-  - проектное местоположение инженерного сооружения



Масштаб 1:1000

Условные обозначения:

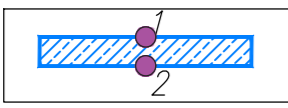

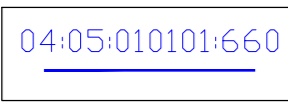


-  - проектные границы устанавливаемого публичного сервитута в целях строительства и эксплуатации линейного объекта системы газоснабжения на срок 49 лет и характерные точки
-  - установленные границы административно-территориальных образований
-  - границы земельных участков по сведениям ЕГРН, их кадастровые номера
-  - границы кадастровых кварталов по сведениям ЕГРН, их кадастровые номера
-  - проектное местоположение инженерного сооружения

Описание местоположения границ публичного сервитута
"Газопровод межпоселковый п. Демянск - с. Марёво с отводами к с. Молвотицы, д. Липье Марёвского муниципального округа Новгородской области"



Масштаб 1:1000

Условные обозначения:

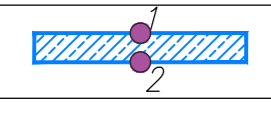

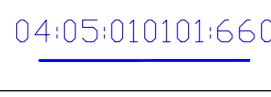
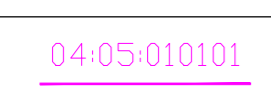
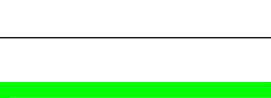
-  - проектные границы устанавливаемого публичного сервитута в целях строительства и эксплуатации линейного объекта системы газоснабжения на срок 49 лет и характерные точки
-  - установленные границы административно-территориальных образований
-  - границы земельных участков по сведениям ЕГРН, их кадастровые номера
-  - границы кадастровых кварталов по сведениям ЕГРН, их кадастровые номера
-  - проектное местоположение инженерного сооружения

Описание местоположения границ публичного сервитута
"Газопровод межпоселковый п. Демянск - с. Марёво с отводами к с. Молвотицы, д. Липье Марёвского муниципального округа Новгородской области"



Масштаб 1:1000

Условные обозначения:

-  - проектные границы устанавливаемого публичного сервитута в целях строительства и эксплуатации линейного объекта системы газоснабжения на срок 49 лет и характерные точки
-  - установленные границы административно-территориальных образований
-  - границы земельных участков по сведениям ЕГРН, их кадастровые номера
-  - границы кадастровых кварталов по сведениям ЕГРН, их кадастровые номера
-  - проектное местоположение инженерного сооружения

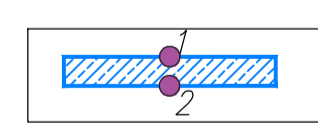
Описание местоположения границ публичного сервитута

“Газопровод межпоселковый п. Демянск – с. Марёво с отводами к с. Молвотицы, д. Липье Марёвского муниципального округа Новгородской области”




Масштаб 1:1000

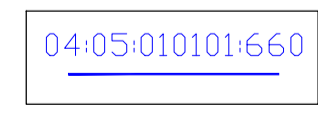
Условные обозначения:



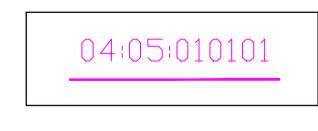
- проектные границы устанавливаемого публичного сервитута в целях строительства и эксплуатации линейного объекта системы газоснабжения на срок 49 лет и характерные точки




- установленные границы административно-территориальных образований



- границы земельных участков по сведениям ЕГРН, их кадастровые номера



- границы кадастровых кварталов по сведениям ЕГРН, их кадастровые номера



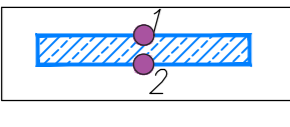

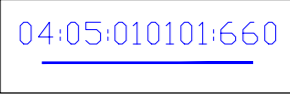


- проектное местоположение инженерного сооружения

Описание местоположения границ публичного сервитута
"Газопровод межпоселковый п. Демянск - с. Марёво с отводами к с. Молвотицы, д. Липье Марёвского муниципального округа Новгородской области"

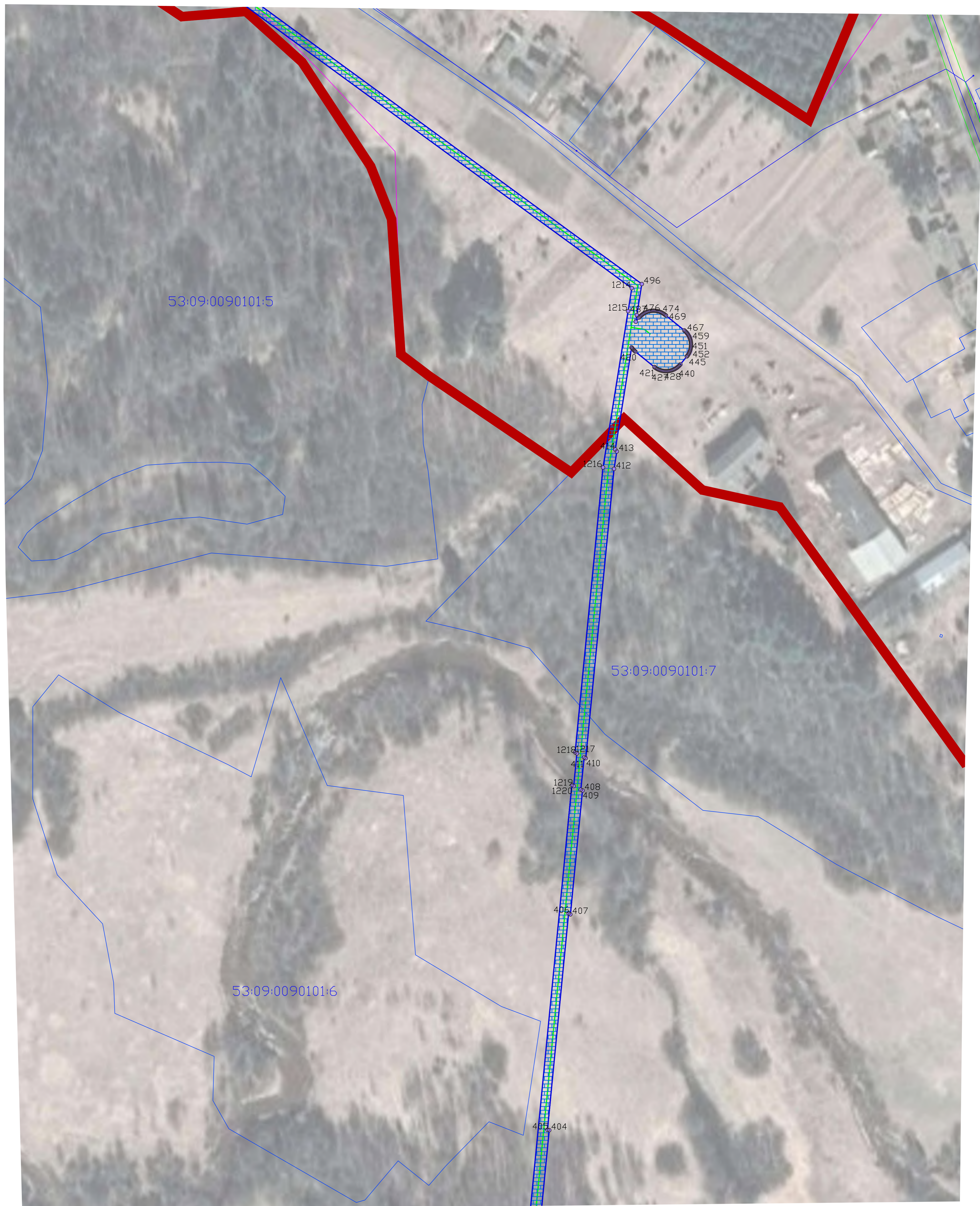


Масштаб 1:1000

Условные обозначения:

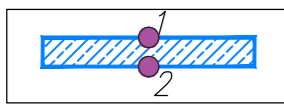

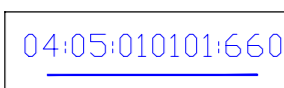


-  - проектные границы устанавливаемого публичного сервитута в целях строительства и эксплуатации линейного объекта системы газоснабжения на срок 49 лет и характерные точки
-  - установленные границы административно-территориальных образований
-  - границы земельных участков по сведениям ЕГРН, их кадастровые номера
-  - границы кадастровых кварталов по сведениям ЕГРН, их кадастровые номера
-  - проектное местоположение инженерного сооружения

Описание местоположения границ публичного сервитута
"Газопровод межпоселковый п. Демянск - с. Марёво с отводами к с. Молвотицы, д. Липье Марёвского муниципального округа Новгородской области"



Масштаб 1:1000

Условные обозначения:

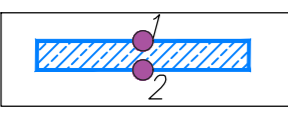

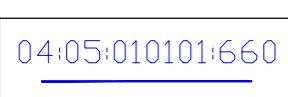
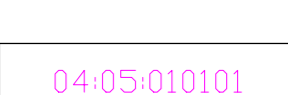

-  - проектные границы устанавливаемого публичного сервитута в целях строительства и эксплуатации линейного объекта системы газоснабжения на срок 49 лет и характерные точки
-  - установленные границы административно-территориальных образований
-  - границы земельных участков по сведениям ЕГРН, их кадастровые номера
-  - границы кадастровых кварталов по сведениям ЕГРН, их кадастровые номера
-  - проектное местоположение инженерного сооружения

Описание местоположения границ публичного сервитута
"Газопровод межпоселковый п. Демянск - с. Марёво с отводами к с. Молвотицы, д. Липье Марёвского муниципального округа Новгородской области"



Масштаб 1:1000

Условные обозначения:

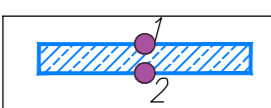

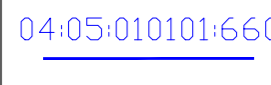


-  - проектные границы устанавливаемого публичного сервитута в целях строительства и эксплуатации линейного объекта системы газоснабжения на срок 49 лет и характерные точки
-  - установленные границы административно-территориальных образований
-  - границы земельных участков по сведениям ЕГРН, их кадастровые номера
-  - границы кадастровых кварталов по сведениям ЕГРН, их кадастровые номера
-  - проектное местоположение инженерного сооружения

Описание местоположения границ публичного сервитута
"Газопровод межпоселковый п. Демянск - с. Марёво с отводами к с. Молвотицы, д. Липье Марёвского муниципального округа Новгородской области"



Масштаб 1:1000

Условные обозначения:

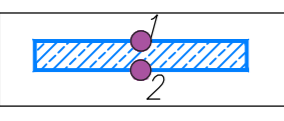

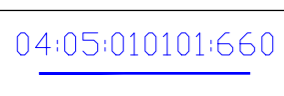
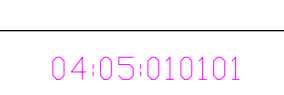

-  - проектные границы устанавливаемого публичного сервитута в целях строительства и эксплуатации линейного объекта системы газоснабжения на срок 49 лет и характерные точки
-  - установленные границы административно-территориальных образований
-  - границы земельных участков по сведениям ЕГРН, их кадастровые номера
-  - границы кадастровых кварталов по сведениям ЕГРН, их кадастровые номера
-  - проектное местоположение инженерного сооружения

Описание местоположения границ публичного сервитута
"Газопровод межпоселковый п. Демянск - с. Марёво с отводами к с. Молвотицы, д. Липье Марёвского муниципального округа Новгородской области"



Масштаб 1:1000

Условные обозначения:

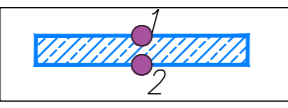

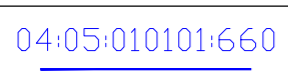
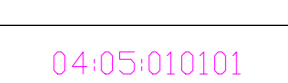

-  - проектные границы устанавливаемого публичного сервитута в целях строительства и эксплуатации линейного объекта системы газоснабжения на срок 49 лет и характерные точки
-  - установленные границы административно-территориальных образований
-  - границы земельных участков по сведениям ЕГРН, их кадастровые номера
-  - границы кадастровых кварталов по сведениям ЕГРН, их кадастровые номера
-  - проектное местоположение инженерного сооружения


Описание местоположения границ публичного сервитута
"Газопровод межпоселковый п. Демянск - с. Марёво с отводами к с. Молвотицы, д. Липье Марёвского муниципального округа Новгородской области"



Масштаб 1:1000

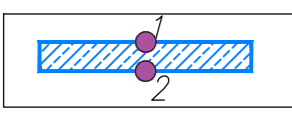

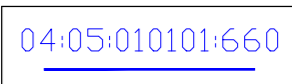
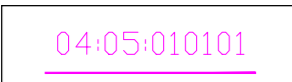

Условные обозначения:


-  - проектные границы устанавливаемого публичного сервитута в целях строительства и эксплуатации линейного объекта системы газоснабжения на срок 49 лет и характерные точки
-  - установленные границы административно-территориальных образований
-  - границы земельных участков по сведениям ЕГРН, их кадастровые номера
-  - границы кадастровых кварталов по сведениям ЕГРН, их кадастровые номера
-  - проектное местоположение инженерного сооружения



Масштаб 1:1000

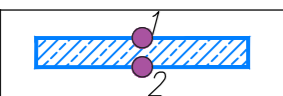




Условные обозначения:


-  - проектные границы устанавливаемого публичного сервитута в целях строительства и эксплуатации линейного объекта системы газоснабжения на срок 49 лет и характерные точки
-  - установленные границы административно-территориальных образований
-  - границы земельных участков по сведениям ЕГРН, их кадастровые номера
-  - границы кадастровых кварталов по сведениям ЕГРН, их кадастровые номера
-  - проектное местоположение инженерного сооружения



Масштаб 1:1000

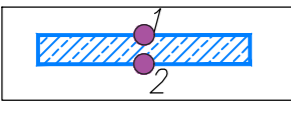

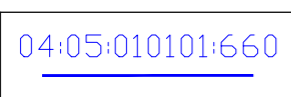

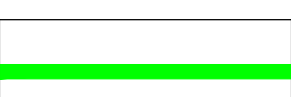
Условные обозначения:

-  - проектные границы устанавливаемого публичного сервитута в целях строительства и эксплуатации линейного объекта системы газоснабжения на срок 49 лет и характерные точки
-  - установленные границы административно-территориальных образований
-  - границы земельных участков по сведениям ЕГРН, их кадастровые номера
-  - границы кадастровых кварталов по сведениям ЕГРН, их кадастровые номера
-  - проектное местоположение инженерного сооружения



Масштаб 1:1000

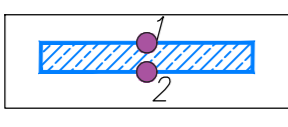

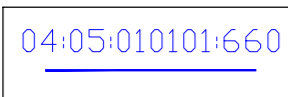
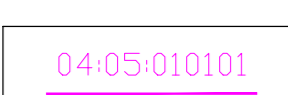
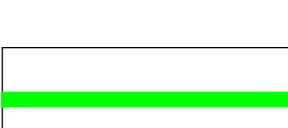
Условные обозначения:

-  - проектные границы устанавливаемого публичного сервитута в целях строительства и эксплуатации линейного объекта системы газоснабжения на срок 49 лет и характерные точки
-  - установленные границы административно-территориальных образований
-  - границы земельных участков по сведениям ЕГРН, их кадастровые номера
-  - границы кадастровых кварталов по сведениям ЕГРН, их кадастровые номера
-  - проектное местоположение инженерного сооружения



Масштаб 1:1000

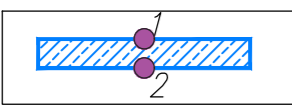

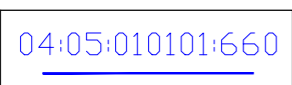
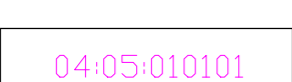

Условные обозначения:

-  - проектные границы устанавливаемого публичного сервитута в целях строительства и эксплуатации линейного объекта системы газоснабжения на срок 49 лет и характерные точки
-  - установленные границы административно-территориальных образований
-  - границы земельных участков по сведениям ЕГРН, их кадастровые номера
-  - границы кадастровых кварталов по сведениям ЕГРН, их кадастровые номера
-  - проектное местоположение инженерного сооружения



Масштаб 1:1000

Условные обозначения:

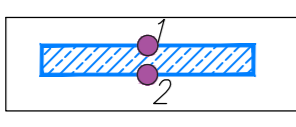

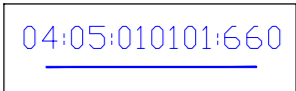
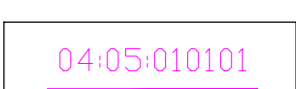

-  - проектные границы устанавливаемого публичного сервитута в целях строительства и эксплуатации линейного объекта системы газоснабжения на срок 49 лет и характерные точки
-  - установленные границы административно-территориальных образований
-  - границы земельных участков по сведениям ЕГРН, их кадастровые номера
-  - границы кадастровых кварталов по сведениям ЕГРН, их кадастровые номера
-  - проектное местоположение инженерного сооружения

Описание местоположения границ публичного сервитута
"Газопровод межпоселковый п. Демянск - с. Марёво с отводами к с. Молвотицы, д. Липье Марёвского муниципального округа Новгородской области"



Масштаб 1:1000

Условные обозначения:

-  - проектные границы устанавливаемого публичного сервитута в целях строительства и эксплуатации линейного объекта системы газоснабжения на срок 49 лет и характерные точки
-  - установленные границы административно-территориальных образований
-  - границы земельных участков по сведениям ЕГРН, их кадастровые номера
-  - границы кадастровых кварталов по сведениям ЕГРН, их кадастровые номера
-  - проектное местоположение инженерного сооружения

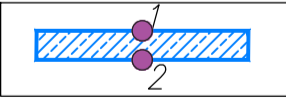


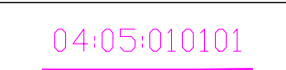

Описание местоположения границ публичного сервитута

“Газопровод межпоселковый п. Демянск – с. Марёво с отводами к с. Молвотицы, д. Липье Марёвского муниципального округа Новгородской области”



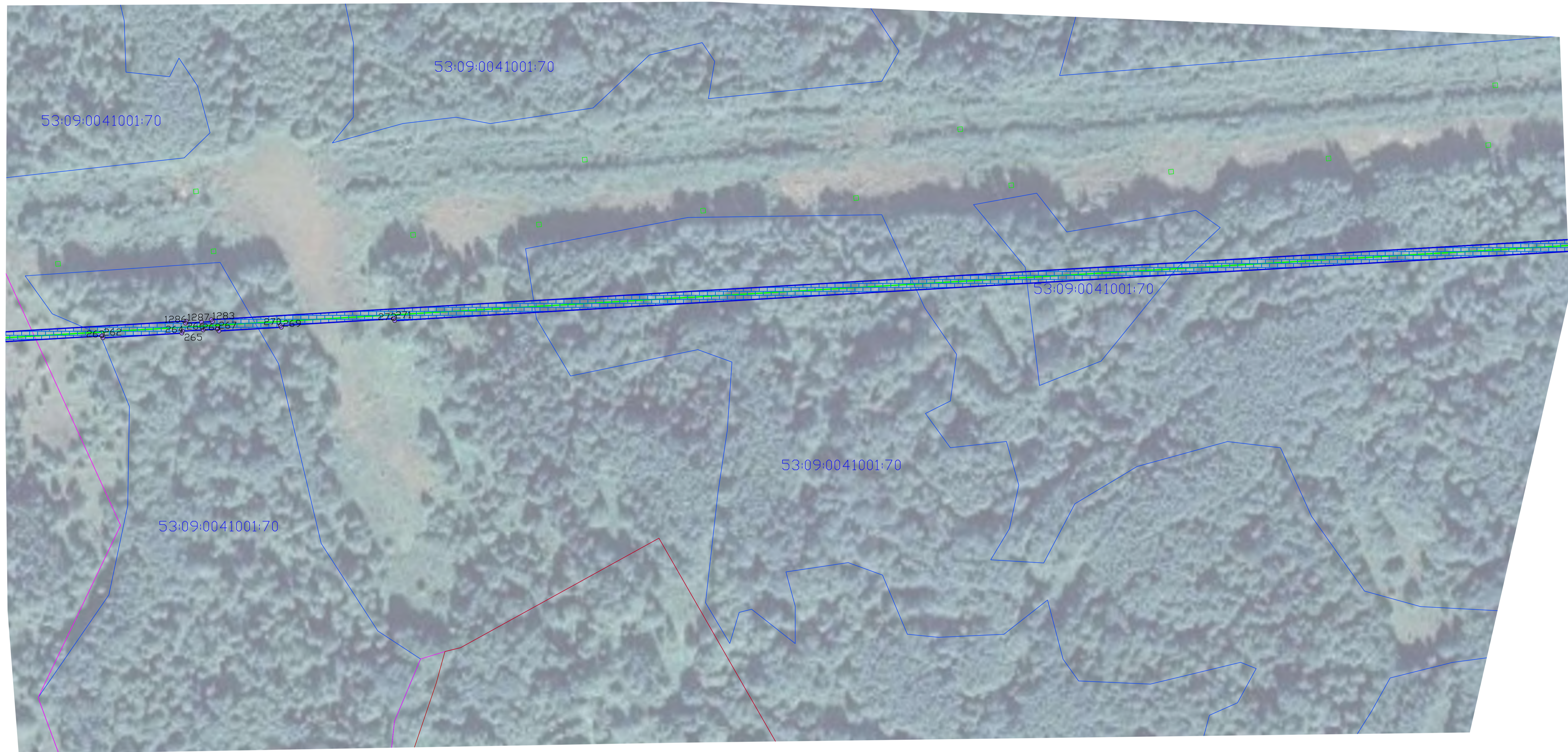
Масштаб 1:1000

Условные обозначения:

-  – проектные границы устанавливаемого публичного сервитута в целях строительства и эксплуатации линейного объекта системы газоснабжения на срок 49 лет и характерные точки
-  – установленные границы административно-территориальных образований
-  – границы земельных участков по сведениям ЕГРН, их кадастровые номера
-  – границы кадастровых кварталов по сведениям ЕГРН, их кадастровые номера
-  – проектное местоположение инженерного сооружения

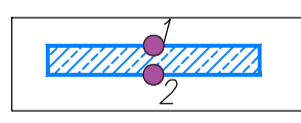

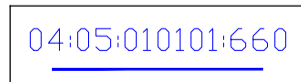

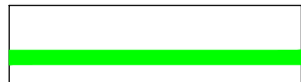
Описание местоположения границ публичного сервитута

“Газопровод межпоселковый п. Демянск – с. Марёво с отводами к с. Молвотицы, д. Липье Марёвского муниципального округа Новгородской области”




Масштаб 1:1000

Условные обозначения:

-  - проектные границы устанавливаемого публичного сервитута в целях строительства и эксплуатации линейного объекта системы газоснабжения на срок 49 лет и характерные точки
-  - установленные границы административно-территориальных образований
-  - границы земельных участков по сведениям ЕГРН, их кадастровые номера
-  - границы кадастровых кварталов по сведениям ЕГРН, их кадастровые номера
-  - проектное местоположение инженерного сооружения

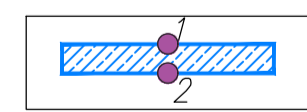

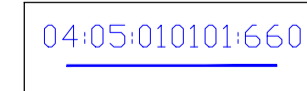
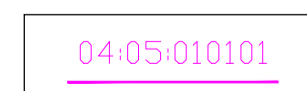
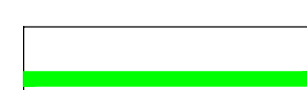
Описание местоположения границ публичного сервитута

“Газопровод межпоселковый п. Демянск – с. Марёво с отводами к с. Молвотицы, д. Липье Марёвского муниципального округа Новгородской области”

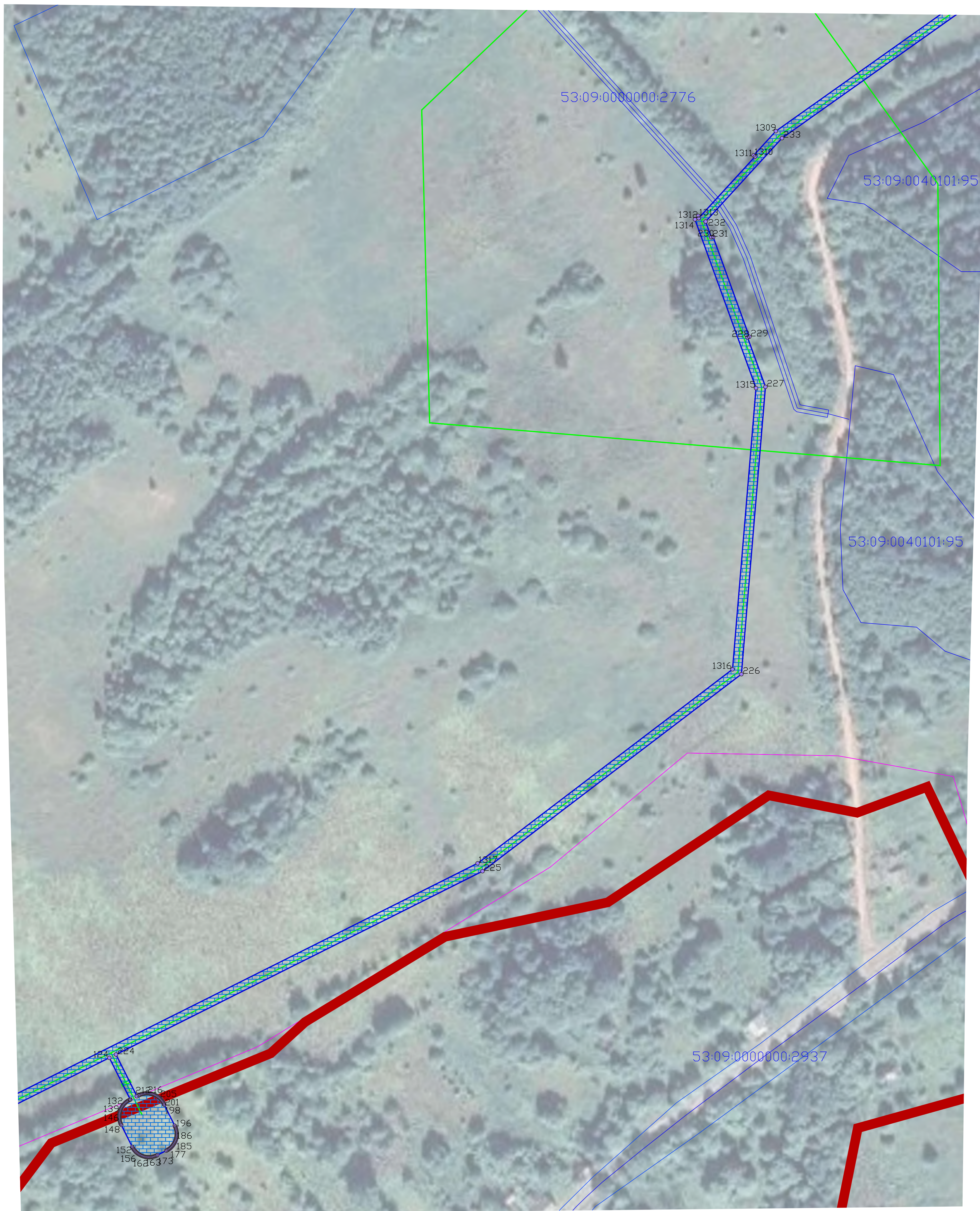


Масштаб 1:1000

Условные обозначения:

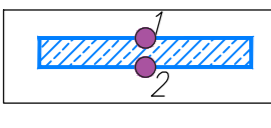
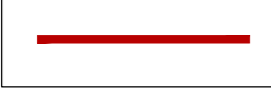
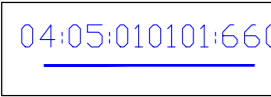
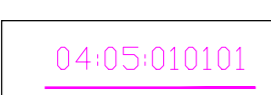
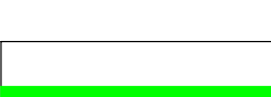
-  - проектные границы устанавливаемого публичного сервитута в целях строительства и эксплуатации линейного объекта системы газоснабжения на срок 49 лет и характерные точки
-  - установленные границы административно-территориальных образований
-  - границы земельных участков по сведениям ЕГРН, их кадастровые номера
-  - границы кадастровых кварталов по сведениям ЕГРН, их кадастровые номера
-  - проектное местоположение инженерного сооружения

Описание местоположения границ публичного сервитута
"Газопровод межпоселковый п. Демянск - с. Марёво с отводами к с. Молвотицы, д. Липье Марёвского муниципального округа Новгородской области"

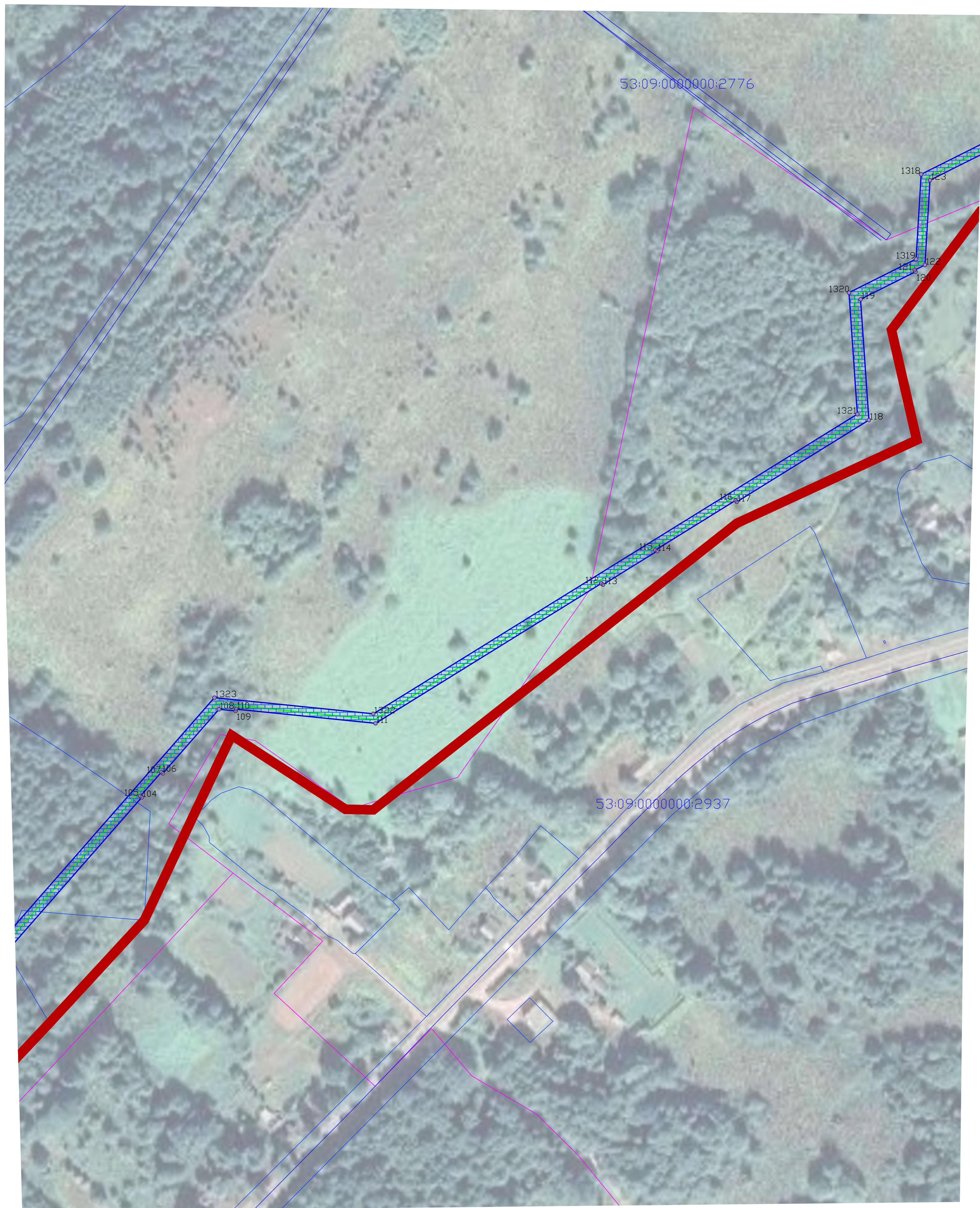


Масштаб 1:1000

Условные обозначения:

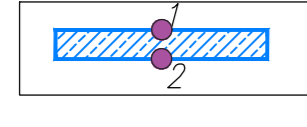

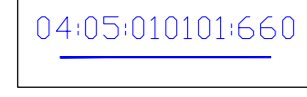

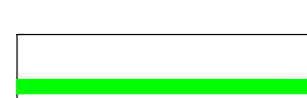
-  - проектные границы устанавливаемого публичного сервитута в целях строительства и эксплуатации линейного объекта системы газоснабжения на срок 49 лет и характерные точки
-  - установленные границы административно-территориальных образований
-  - границы земельных участков по сведениям ЕГРН, их кадастровые номера
-  - границы кадастровых кварталов по сведениям ЕГРН, их кадастровые номера
-  - проектное местоположение инженерного сооружения

Описание местоположения границ публичного сервитута
"Газопровод межпоселковый п. Демянск - с. Марёво с отводами к с. Молвотицы, д. Липье Марёвского муниципального округа Новгородской области"



Масштаб 1:1000

Условные обозначения:

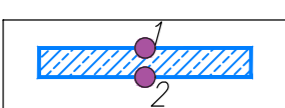


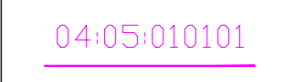

-  - проектные границы устанавливаемого публичного сервитута в целях строительства и эксплуатации линейного объекта системы газоснабжения на срок 49 лет и характерные точки
-  - установленные границы административно-территориальных образований
-  - границы земельных участков по сведениям ЕГРН, их кадастровые номера
-  - границы кадастровых кварталов по сведениям ЕГРН, их кадастровые номера
-  - проектное местоположение инженерного сооружения

Описание местоположения границ публичного сервитута
"Газопровод межпоселковый п. Демянск - с. Марёво с отводами к с. Молвотицы, д. Липье Марёвского муниципального округа Новгородской области"



Масштаб 1:1000

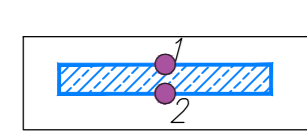

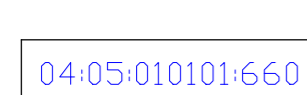


Условные обозначения:

-  - проектные границы устанавливаемого публичного сервитута в целях строительства и эксплуатации линейного объекта системы газоснабжения на срок 49 лет и характерные точки
-  - установленные границы административно-территориальных образований
-  - границы земельных участков по сведениям ЕГРН, их кадастровые номера
-  - границы кадастровых кварталов по сведениям ЕГРН, их кадастровые номера
-  - проектное местоположение инженерного сооружения



Масштаб 1:1000

Условные обозначения:

-  - проектные границы устанавливаемого публичного сервитута в целях строительства и эксплуатации линейного объекта системы газоснабжения на срок 49 лет и характерные точки
-  - установленные границы административно-территориальных образований
-  - границы земельных участков по сведениям ЕГРН, их кадастровые номера
-  - границы кадастровых кварталов по сведениям ЕГРН, их кадастровые номера
-  - проектное местоположение инженерного сооружения

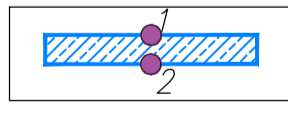

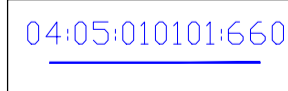
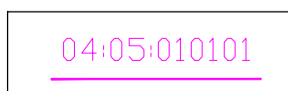
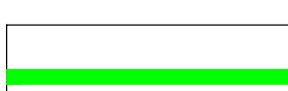
Описание местоположения границ публичного сервитута

“Газопровод межпоселковый п. Демянск – с. Марёво с отводами к с. Молвотицы, д. Липье Марёвского муниципального округа Новгородской области”




Масштаб 1:1000

Условные обозначения:

-  - проектные границы устанавливаемого публичного сервитута в целях строительства и эксплуатации линейного объекта системы газоснабжения на срок 49 лет и характерные точки
-  - установленные границы административно-территориальных образований
-  - границы земельных участков по сведениям ЕГРН, их кадастровые номера
-  - границы кадастровых кварталов по сведениям ЕГРН, их кадастровые номера
-  - проектное местоположение инженерного сооружения

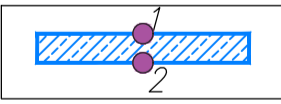

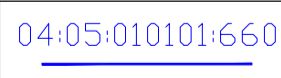


Описание местоположения границ публичного сервитута

“Газопровод межпоселковый п. Демянск – с. Марёво с отводами к с. Молвотицы, д. Липье Марёвского муниципального округа Новгородской области”



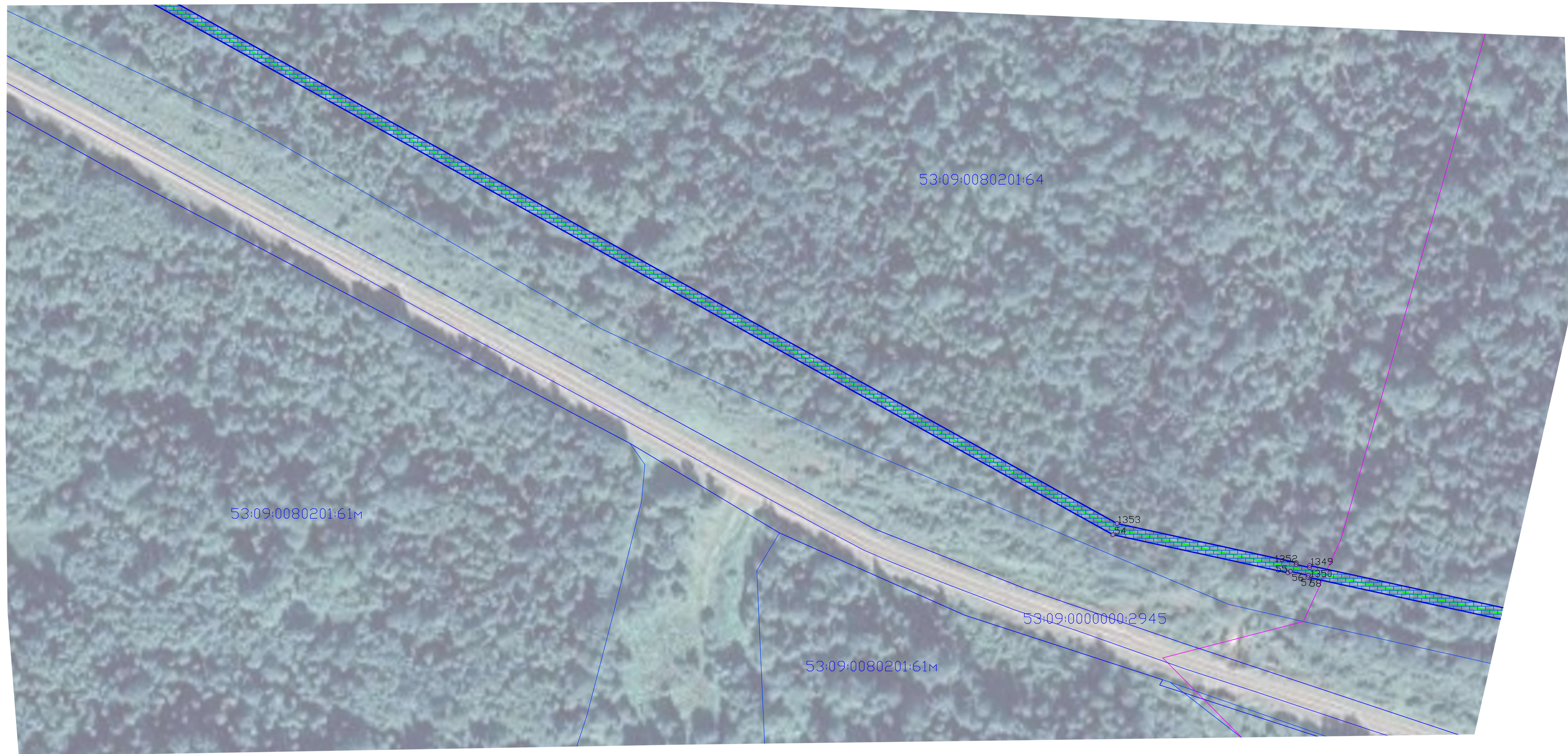
Масштаб 1:1000

Условные обозначения:

-  - проектные границы устанавливаемого публичного сервитута в целях строительства и эксплуатации линейного объекта системы газоснабжения на срок 49 лет и характерные точки
-  - установленные границы административно-территориальных образований
-  - границы земельных участков по сведениям ЕГРН, их кадастровые номера
-  - границы кадастровых кварталов по сведениям ЕГРН, их кадастровые номера
-  - проектное местоположение инженерного сооружения

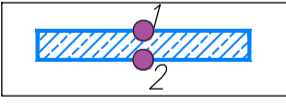




Описание местоположения границ публичного сервитута

“Газопровод межпоселковый п. Демянск – с. Марёво с отводами к с. Молвотицы, д. Липье Марёвского муниципального округа Новгородской области”



Масштаб 1:1000

Условные обозначения:

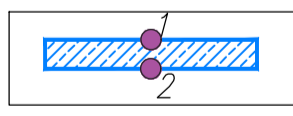

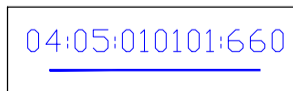


-  - проектные границы устанавливаемого публичного сервитута в целях строительства и эксплуатации линейного объекта системы газоснабжения на срок 49 лет и характерные точки
-  - установленные границы административно-территориальных образований
-  - границы земельных участков по сведениям ЕГРН, их кадастровые номера
-  - границы кадастровых кварталов по сведениям ЕГРН, их кадастровые номера
-  - проектное местоположение инженерного сооружения

Описание местоположения границ публичного сервитута
"Газопровод межпоселковый п. Демянск – с. Марёво с отводами к с. Молвотицы, д. Липье Марёвского муниципального округа Новгородской области"



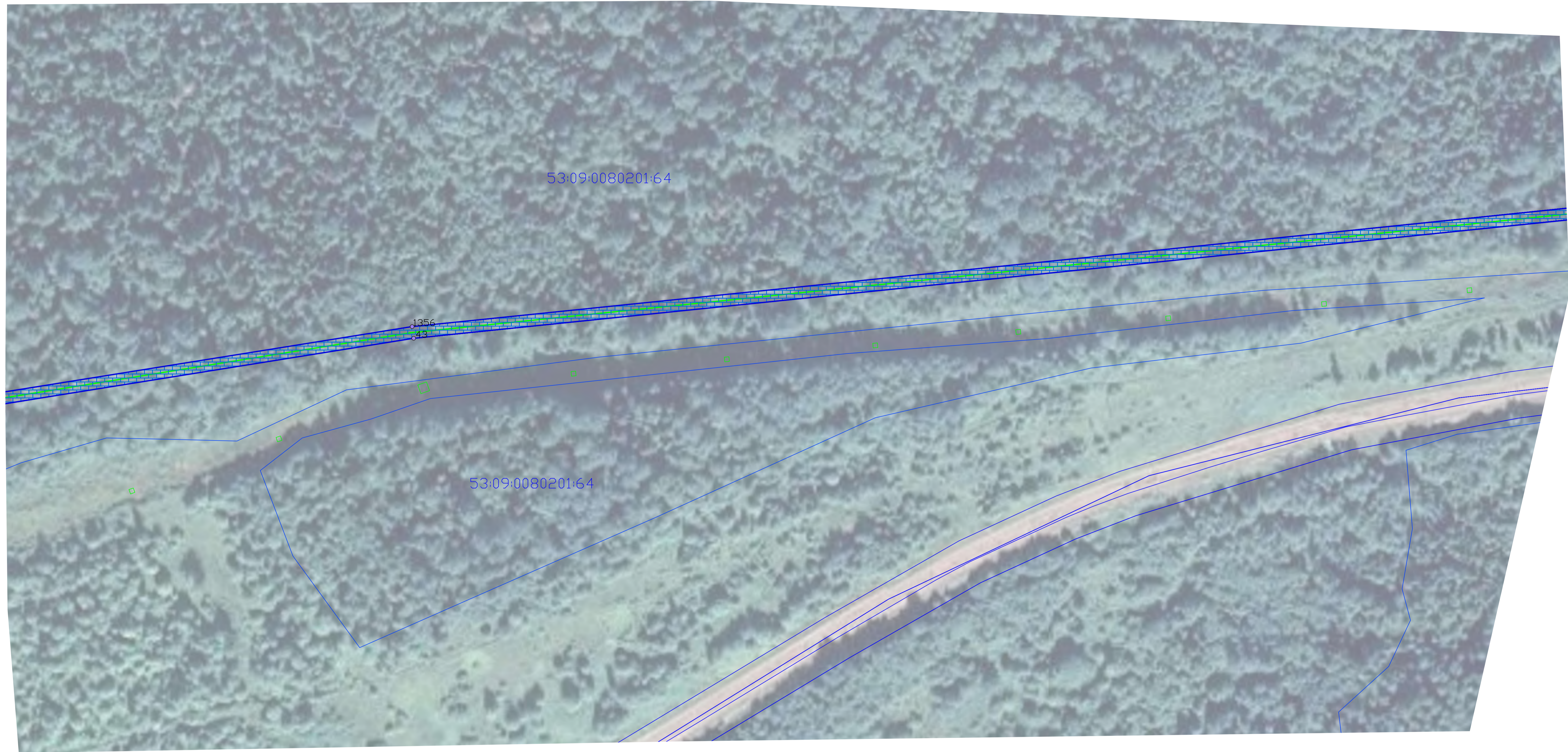
Масштаб 1:1000

Условные обозначения:

-  – проектные границы устанавливаемого публичного сервитута в целях строительства и эксплуатации линейного объекта системы газоснабжения на срок 49 лет и характерные точки
-  – установленные границы административно-территориальных образований
-  – границы земельных участков по сведениям ЕГРН, их кадастровые номера
-  – границы кадастровых кварталов по сведениям ЕГРН, их кадастровые номера
-  – проектное местоположение инженерного сооружения

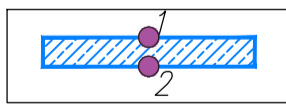




Описание местоположения границ публичного сервитута

“Газопровод межпоселковый п. Демянск – с. Марёво с отводами к с. Молвотицы, д. Липье Марёвского муниципального округа Новгородской области”




Масштаб 1:1000

Условные обозначения:

-  - проектные границы устанавливаемого публичного сервитута в целях строительства и эксплуатации линейного объекта системы газоснабжения на срок 49 лет и характерные точки
-  - установленные границы административно-территориальных образований
-  - границы земельных участков по сведениям ЕГРН, их кадастровые номера
-  - границы кадастровых кварталов по сведениям ЕГРН, их кадастровые номера
-  - проектное местоположение инженерного сооружения

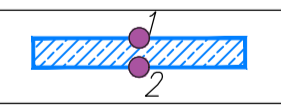

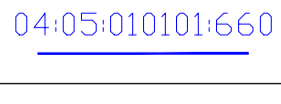
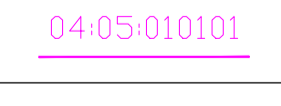

Описание местоположения границ публичного сервитута

“Газопровод межпоселковый п. Демянск – с. Марёво с отводами к с. Молвотицы, д. Липье Марёвского муниципального округа Новгородской области”



Масштаб 1:1000

Условные обозначения:

-  - проектные границы устанавливаемого публичного сервитута в целях строительства и эксплуатации линейного объекта системы газоснабжения на срок 49 лет и характерные точки
-  - установленные границы административно-территориальных образований
-  - границы земельных участков по сведениям ЕГРН, их кадастровые номера
-  - границы кадастровых кварталов по сведениям ЕГРН, их кадастровые номера
-  - проектное местоположение инженерного сооружения

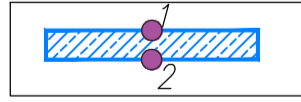

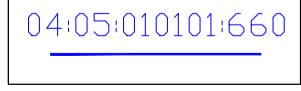

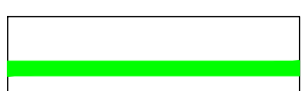
Описание местоположения границ публичного сервитута

“Газопровод межпоселковый п. Демянск – с. Марёво с отводами к с. Молвотицы, д. Липье Марёвского муниципального округа Новгородской области”



Масштаб 1:1000

Условные обозначения:

-  - проектные границы устанавливаемого публичного сервитута в целях складирования строительных и иных материалов, возведения некапитальных строений, сооружений и (или) размещение строительной техники, которые необходимы для обеспечения строительства линейного объекта системы газоснабжения на срок строительства 3 года и характерные точки
-  - установленные границы административно-территориальных образований
-  - границы земельных участков по сведениям ЕГРН, их кадастровые номера
-  - границы кадастровых кварталов по сведениям ЕГРН, их кадастровые номера
-  - проектное местоположение инженерного сооружения

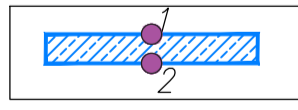

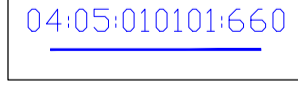
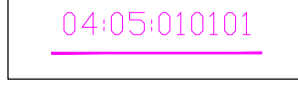

Описание местоположения границ публичного сервитута

“Газопровод межпоселковый п. Демянск – с. Марёво с отводами к с. Молвотицы, д. Липье Марёвского муниципального округа Новгородской области”



Масштаб 1:1000

Условные обозначения:

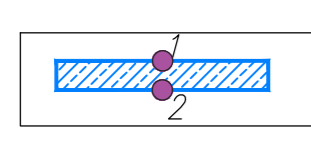
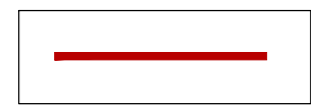
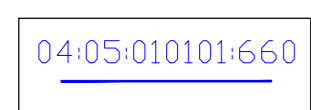
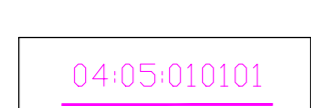

-  - проектные границы устанавливаемого публичного сервитута в целях строительства и эксплуатации линейного объекта системы газоснабжения на срок 49 лет и характерные точки
-  - установленные границы административно-территориальных образований
-  - границы земельных участков по сведениям ЕГРН, их кадастровые номера
-  - границы кадастровых кварталов по сведениям ЕГРН, их кадастровые номера
-  - проектное местоположение инженерного сооружения

Описание местоположения границ публичного сервитута
"Газопровод межпоселковый п. Демянск - с. Марёво с отводами к с. Молвотицы, д. Липье Марёвского муниципального округа Новгородской области"



Масштаб 1:1000

Условные обозначения:

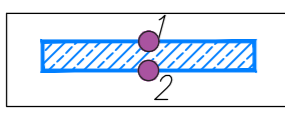

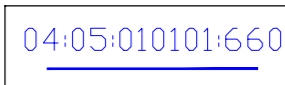

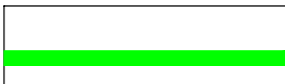
-  - проектные границы устанавливаемого публичного сервитута в целях строительства и эксплуатации линейного объекта системы газоснабжения на срок 49 лет и характерные точки
-  - установленные границы административно-территориальных образований
-  - границы земельных участков по сведениям ЕГРН, их кадастровые номера
-  - границы кадастровых кварталов по сведениям ЕГРН, их кадастровые номера
-  - проектное местоположение инженерного сооружения

Описание местоположения границ публичного сервитута
"Газопровод межпоселковый п. Демянск - с. Марёво с отводами к с. Молвотицы, д. Липье Марёвского муниципального округа Новгородской области"



Масштаб 1:1000

Условные обозначения:

-  - проектные границы устанавливаемого публичного сервитута в целях строительства и эксплуатации линейного объекта системы газоснабжения на срок 49 лет и характерные точки
-  - установленные границы административно-территориальных образований
-  - границы земельных участков по сведениям ЕГРН, их кадастровые номера
-  - границы кадастровых кварталов по сведениям ЕГРН, их кадастровые номера
-  - проектное местоположение инженерного сооружения