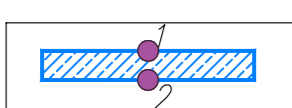

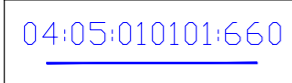
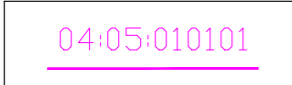



Описание местоположения границ публичного сервитута
"Газопровод межпоселковый п. Демянск - с. Марёво с отводами к с. Молвотицы, д. Липье Марёвского муниципального округа Новгородской области"



Масштаб 1:1000

Условные обозначения:

-  - проектные границы устанавливаемого публичного сервитута в целях складирования строительных и иных материалов, возведения некапитальных строений, сооружений и (или) размещение строительной техники, которые необходимы для обеспечения строительства линейного объекта системы газоснабжения на срок строительства 3 года и характерные точки
-  - установленные границы административно-территориальных образований
-  - границы земельных участков по сведениям ЕГРН, их кадастровые номера
-  - границы кадастровых кварталов по сведениям ЕГРН, их кадастровые номера
-  - проектное местоположение инженерного сооружения

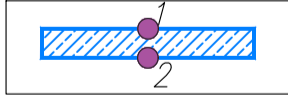

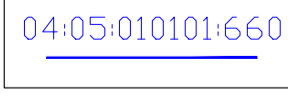

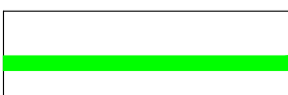
Описание местоположения границ публичного сервитута

“Газопровод межпоселковый п. Демянск – с. Марёво с отводами к с. Молвотицы, д. Липье Марёвского муниципального округа Новгородской области”



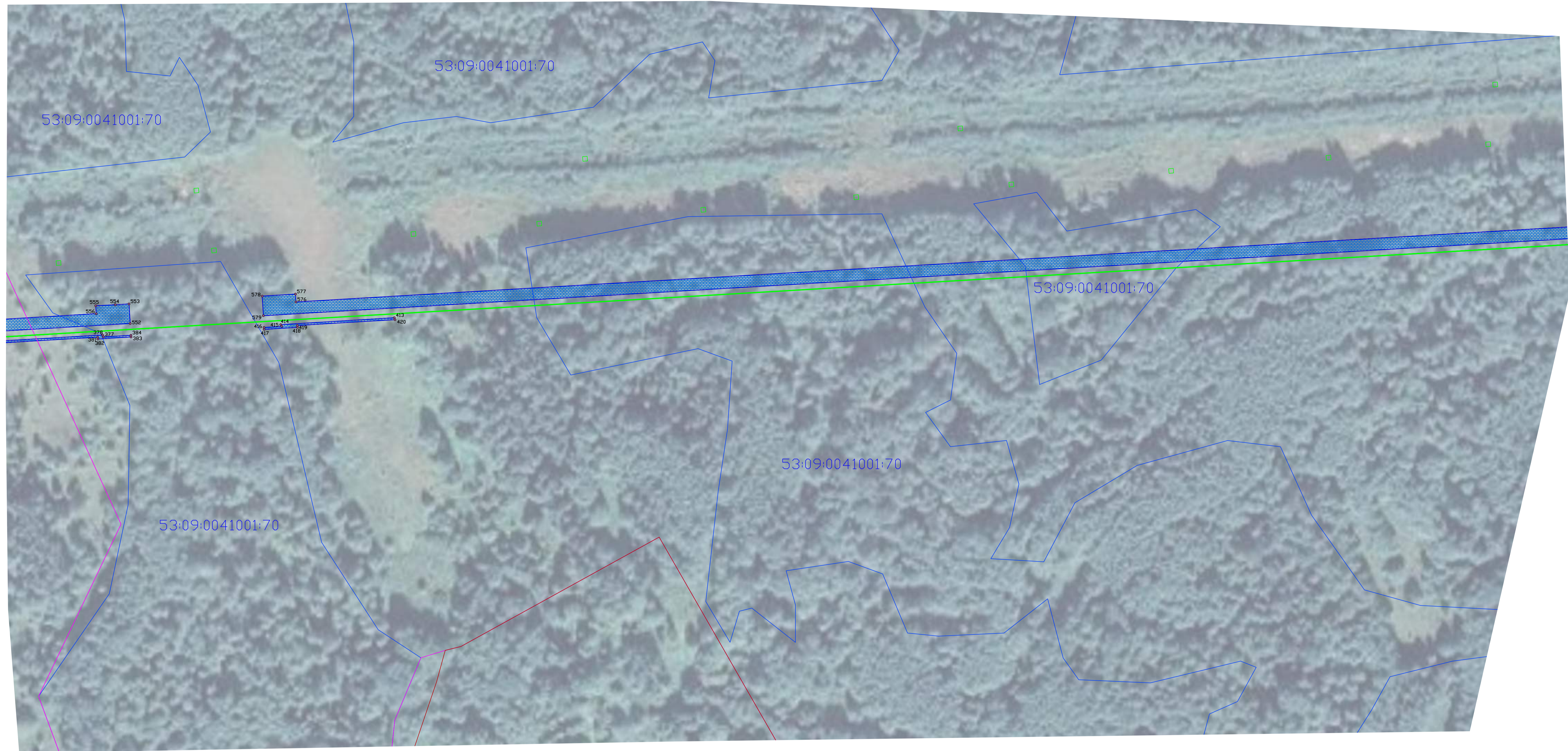
Масштаб 1:1000

Условные обозначения:

-  - проектные границы устанавливаемого публичного сервитута в целях складирования строительных и иных материалов, возведения некапитальных строений, сооружений и (или) размещение строительной техники, которые необходимы для обеспечения строительства линейного объекта системы газоснабжения на срок строительства 3 года и характерные точки
-  - установленные границы административно-территориальных образований
-  - границы земельных участков по сведениям ЕГРН, их кадастровые номера
-  - границы кадастровых кварталов по сведениям ЕГРН, их кадастровые номера
-  - проектное местоположение инженерного сооружения

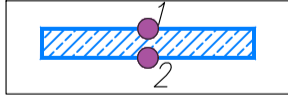

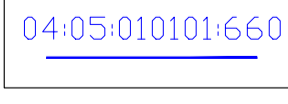

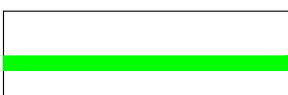
Описание местоположения границ публичного сервитута

“Газопровод межпоселковый п. Демянск – с. Марёво с отводами к с. Молвотицы, д. Липье Марёвского муниципального округа Новгородской области”




Масштаб 1:1000

Условные обозначения:

-  - проектные границы устанавливаемого публичного сервитута в целях складирования строительных и иных материалов, возведения некапитальных строений, сооружений и (или) размещение строительной техники, которые необходимы для обеспечения строительства линейного объекта системы газоснабжения на срок строительства 3 года и характерные точки
-  - установленные границы административно-территориальных образований
-  - границы земельных участков по сведениям ЕГРН, их кадастровые номера
-  - границы кадастровых кварталов по сведениям ЕГРН, их кадастровые номера
-  - проектное местоположение инженерного сооружения

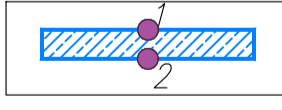

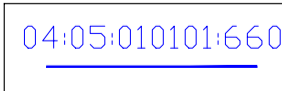
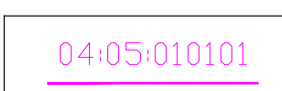
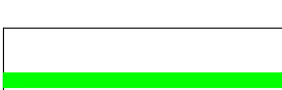
Описание местоположения границ публичного сервитута

“Газопровод межпоселковый п. Демянск – с. Марёво с отводами к с. Молвотицы, д. Липье Марёвского муниципального округа Новгородской области”

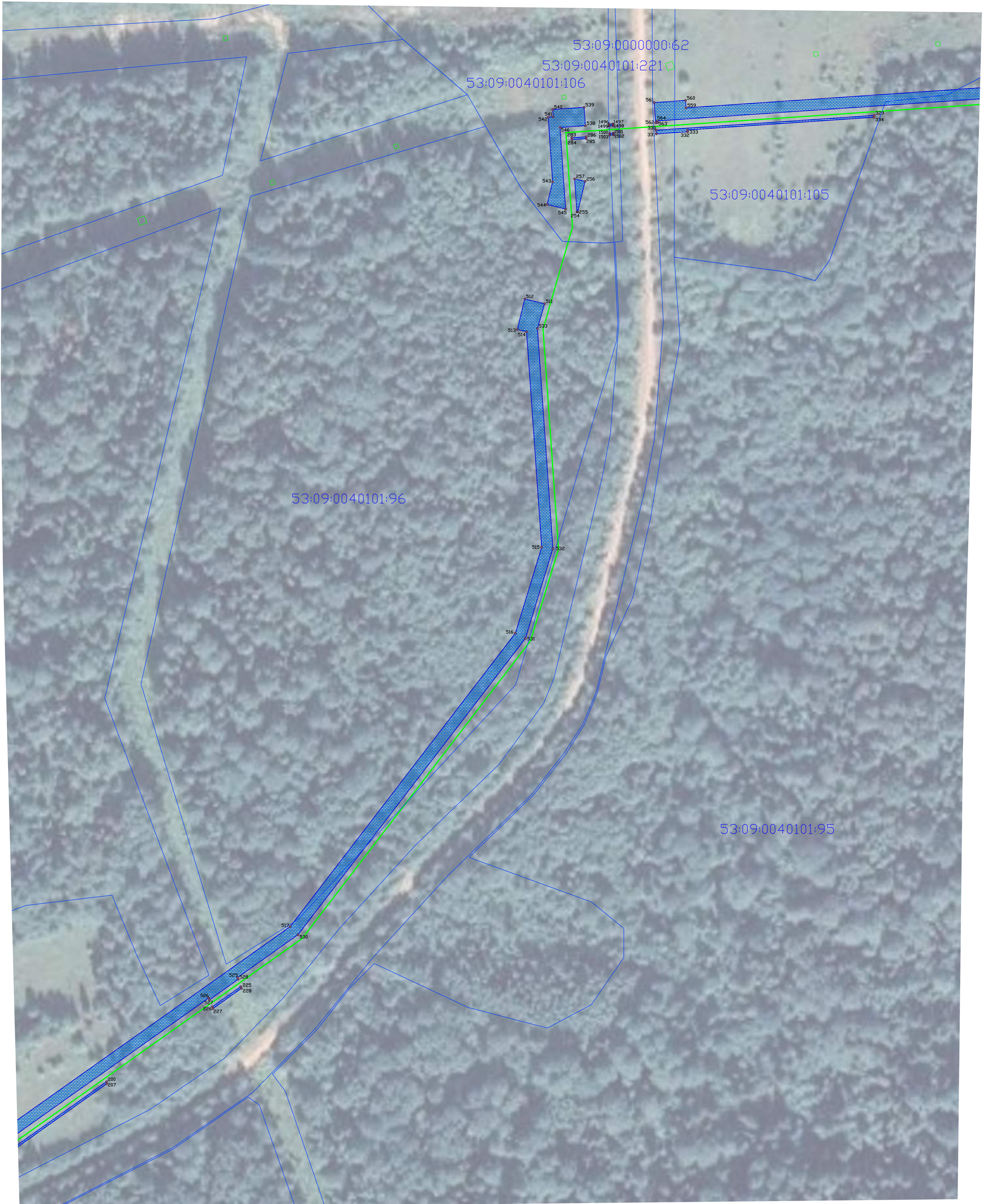


Масштаб 1:1000

Условные обозначения:

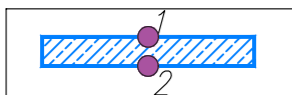

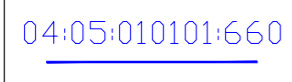
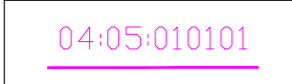

-  - проектные границы устанавливаемого публичного сервитута в целях складирования строительных и иных материалов, возведения некапитальных строений, сооружений и (или) размещение строительной техники, которые необходимы для обеспечения строительства линейного объекта системы газоснабжения на срок строительства 3 года и характерные точки
-  - установленные границы административно-территориальных образований
-  - границы земельных участков по сведениям ЕГРН, их кадастровые номера
-  - границы кадастровых кварталов по сведениям ЕГРН, их кадастровые номера
-  - проектное местоположение инженерного сооружения

Описание местоположения границ публичного сервитута
"Газопровод межпоселковый п. Демянск - с. Марёво с отводами к с. Молвотицы, д. Липье Марёвского муниципального округа Новгородской области"

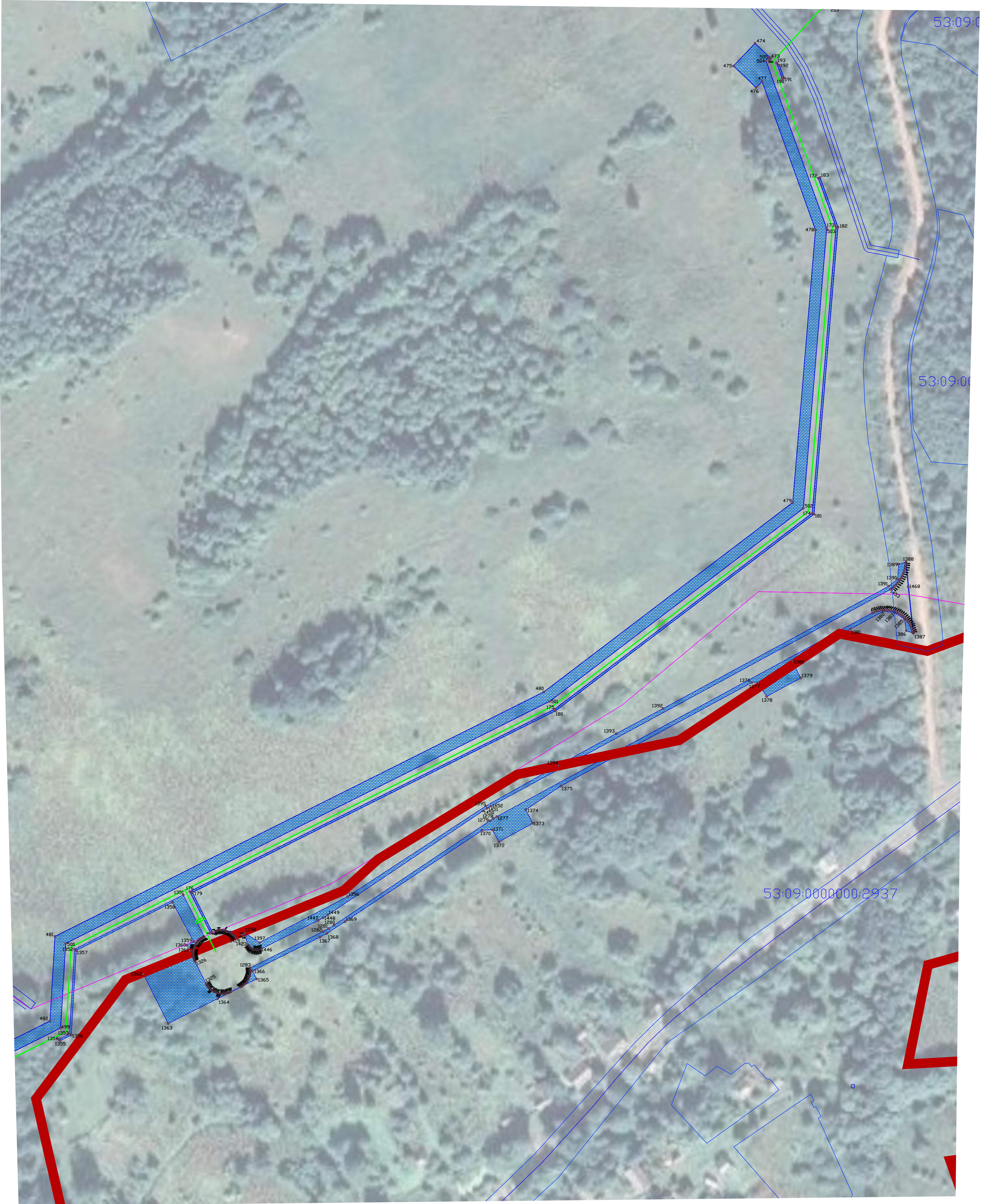


Масштаб 1:1000

Условные обозначения:

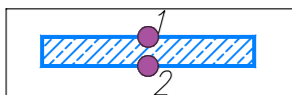

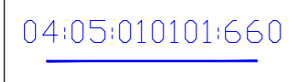
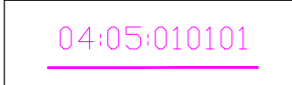

-  - проектные границы устанавливаемого публичного сервитута в целях складирования строительных и иных материалов, возведения некапитальных строений, сооружений и (или) размещение строительной техники, которые необходимы для обеспечения строительства линейного объекта системы газоснабжения на срок строительства 3 года и характерные точки
-  - установленные границы административно-территориальных образований
-  - границы земельных участков по сведениям ЕГРН, их кадастровые номера
-  - границы кадастровых кварталов по сведениям ЕГРН, их кадастровые номера
-  - проектное местоположение инженерного сооружения

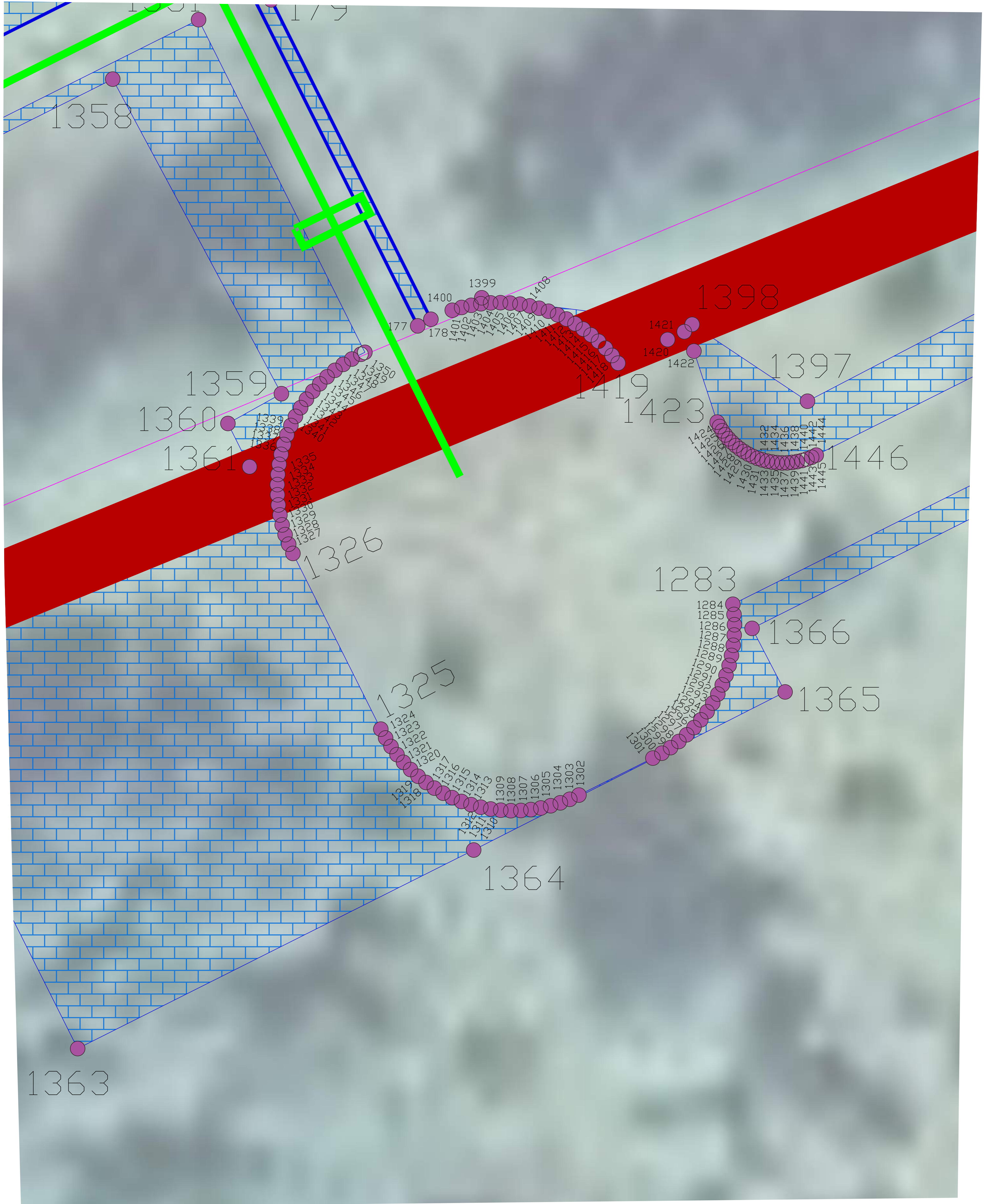
Описание местоположения границ публичного сервитута
"Газопровод межпоселковый п. Демянск - с. Марёво с отводами к с. Молвотицы, д. Липье Марёвского муниципального округа Новгородской области"



Масштаб 1:1000

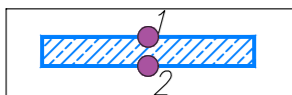

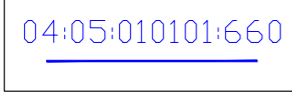

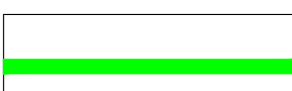
Условные обозначения:

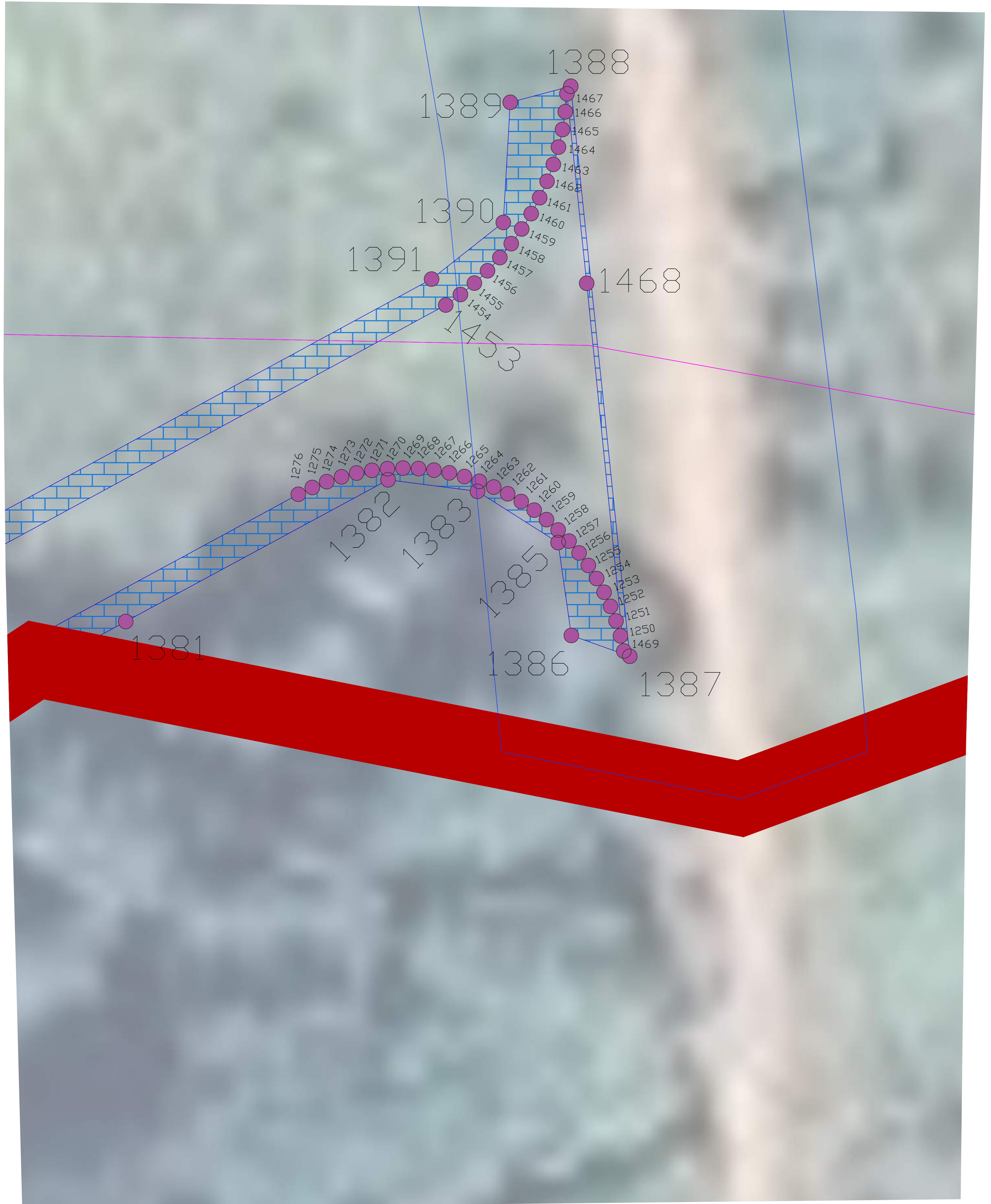
-  - проектные границы устанавливаемого публичного сервитута в целях складирования строительных и иных материалов, возведения некапитальных строений, сооружений и (или) размещение строительной техники, которые необходимы для обеспечения строительства линейного объекта системы газоснабжения на срок строительства 3 года и характерные точки
-  - установленные границы административно-территориальных образований
-  - границы земельных участков по сведениям ЕГРН, их кадастровые номера
-  - границы кадастровых кварталов по сведениям ЕГРН, их кадастровые номера
-  - проектное местоположение инженерного сооружения



Масштаб 1:125

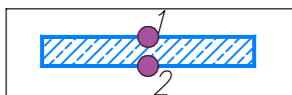

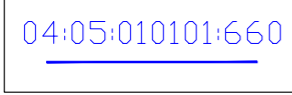

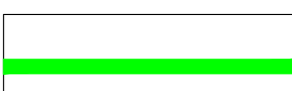
Условные обозначения:

-  - проектные границы устанавливаемого публичного сервитута в целях складирования строительных и иных материалов, возведения некапитальных строений, сооружений и (или) размещение строительной техники, которые необходимы для обеспечения строительства линейного объекта системы газоснабжения на срок строительства 3 года и характерные точки
-  - установленные границы административно-территориальных образований
-  - границы земельных участков по сведениям ЕГРН, их кадастровые номера
-  - границы кадастровых кварталов по сведениям ЕГРН, их кадастровые номера
-  - проектное местоположение инженерного сооружения

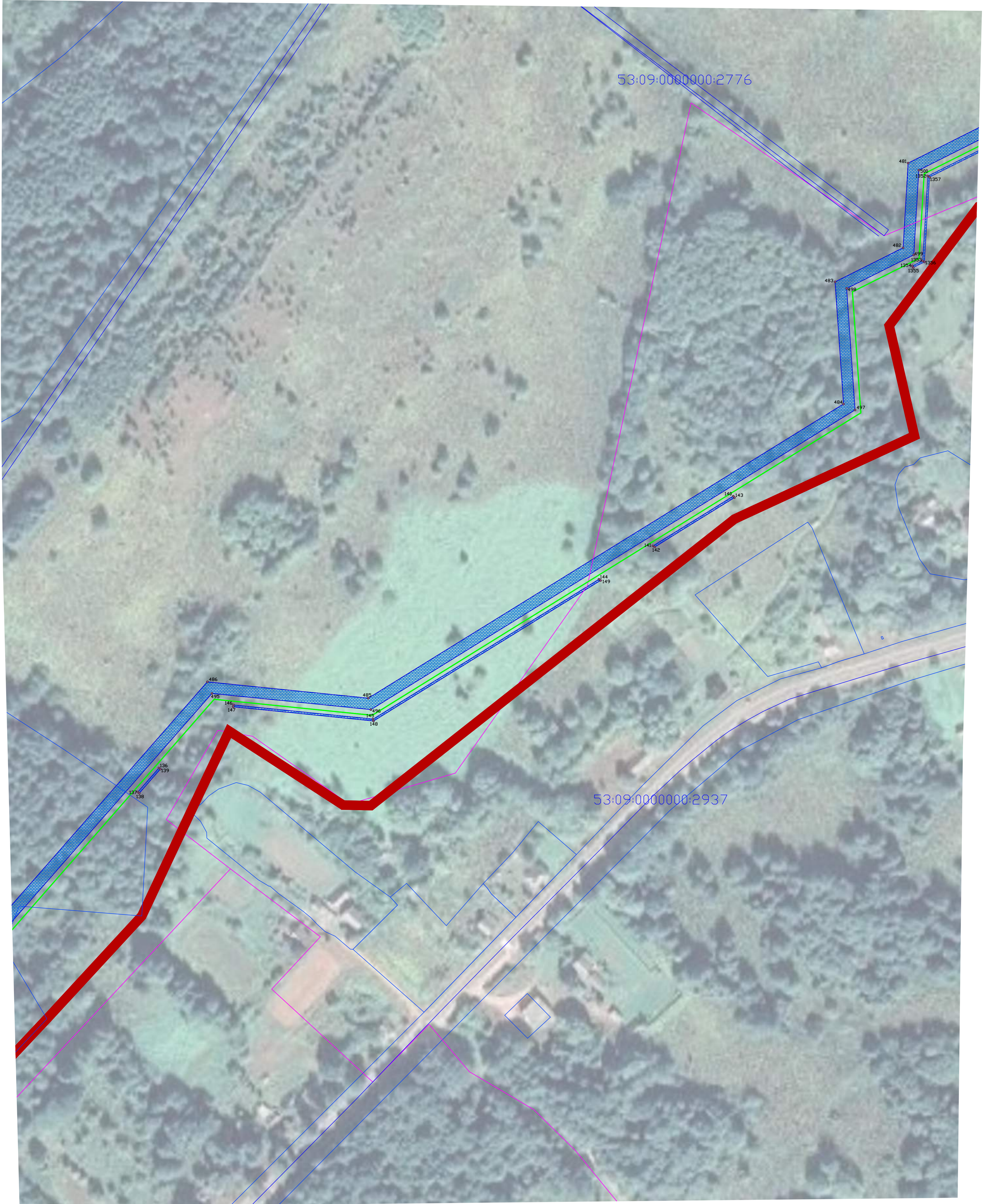


Масштаб 1:125

Условные обозначения:

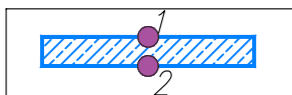

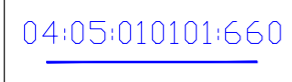
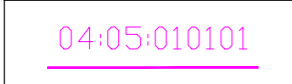

- 
- проектные границы устанавливаемого публичного сервитута в целях складирования строительных и иных материалов, возведения некапитальных строений, сооружений и (или) размещение строительной техники, которые необходимы для обеспечения строительства линейного объекта системы газоснабжения на срок строительства 3 года и характерные точки
- 
- установленные границы административно-территориальных образований
- 
- границы земельных участков по сведениям ЕГРН, их кадастровые номера
- 
- границы кадастровых кварталов по сведениям ЕГРН, их кадастровые номера
- 
- проектное местоположение инженерного сооружения

Описание местоположения границ публичного сервитута
"Газопровод межпоселковый п. Демянск - с. Марёво с отводами к с. Молвотицы, д. Липье Марёвского муниципального округа Новгородской области"

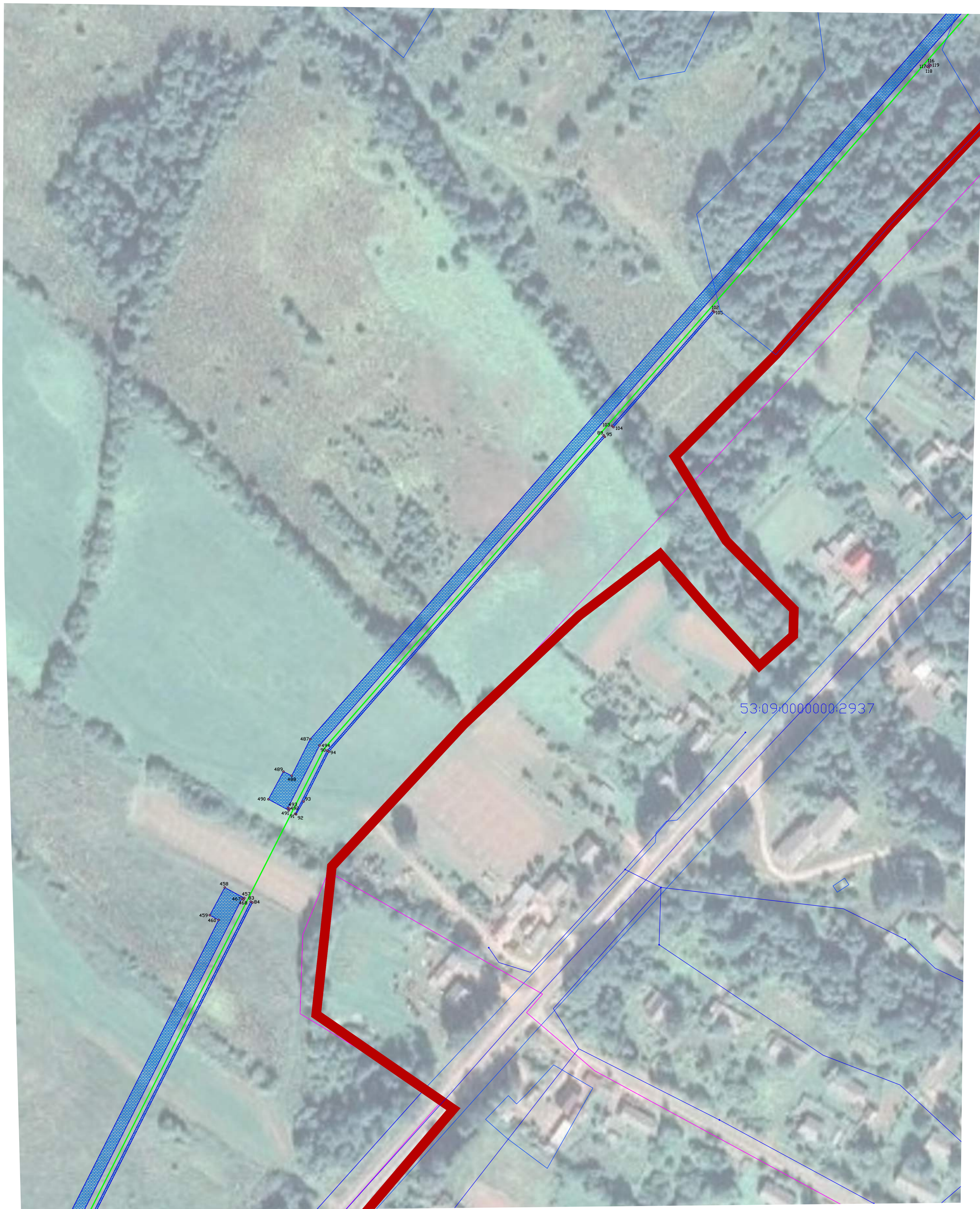


Масштаб 1:1000

Условные обозначения:

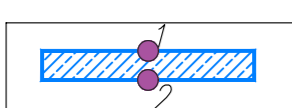

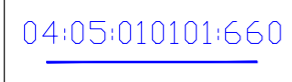
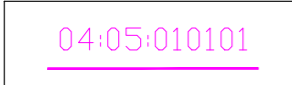

-  - проектные границы устанавливаемого публичного сервитута в целях складирования строительных и иных материалов, возведения некапитальных строений, сооружений и (или) размещение строительной техники, которые необходимы для обеспечения строительства линейного объекта системы газоснабжения на срок строительства 3 года и характерные точки
-  - установленные границы административно-территориальных образований
-  - границы земельных участков по сведениям ЕГРН, их кадастровые номера
-  - границы кадастровых кварталов по сведениям ЕГРН, их кадастровые номера
-  - проектное местоположение инженерного сооружения

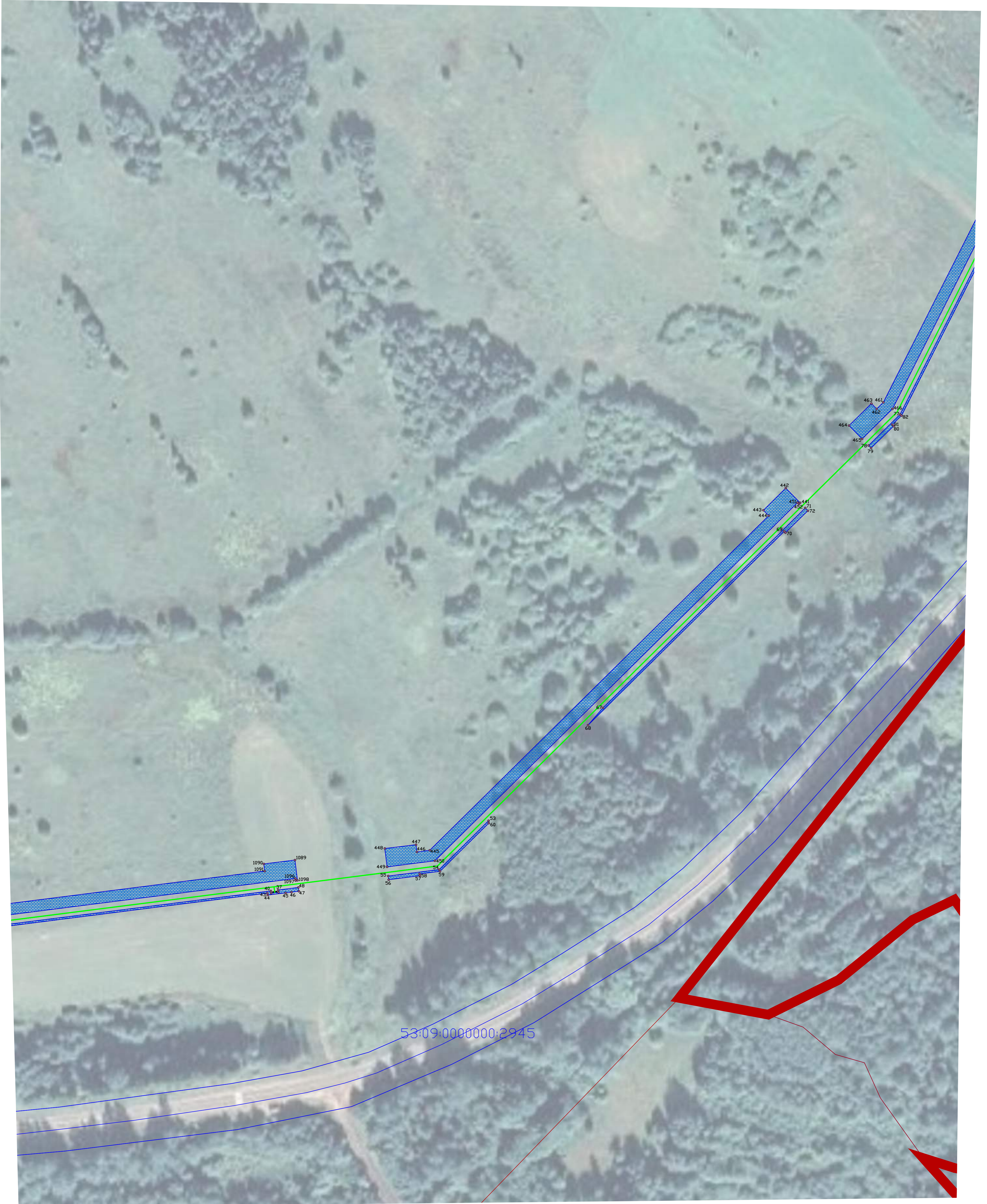
Описание местоположения границ публичного сервитута
"Газопровод межпоселковый п. Демянск - с. Марёво с отводами к с. Молвотицы, д. Липье Марёвского муниципального округа Новгородской области"



Масштаб 1:1000

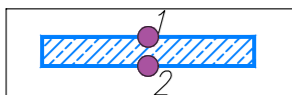

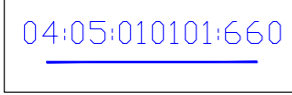


Условные обозначения:

-  - проектные границы устанавливаемого публичного сервитута в целях складирования строительных и иных материалов, возведения некапитальных строений, сооружений и (или) размещение строительной техники, которые необходимы для обеспечения строительства линейного объекта системы газоснабжения на срок строительства 3 года и характерные точки
-  - установленные границы административно-территориальных образований
-  - границы земельных участков по сведениям ЕГРН, их кадастровые номера
-  - границы кадастровых кварталов по сведениям ЕГРН, их кадастровые номера
-  - проектное местоположение инженерного сооружения



Масштаб 1:1000

Условные обозначения:

-  - проектные границы устанавливаемого публичного сервитута в целях складирования строительных и иных материалов, возведения некапитальных строений, сооружений и (или) размещение строительной техники, которые необходимы для обеспечения строительства линейного объекта системы газоснабжения на срок строительства 3 года и характерные точки
-  - установленные границы административно-территориальных образований
-  - границы земельных участков по сведениям ЕГРН, их кадастровые номера
-  - границы кадастровых кварталов по сведениям ЕГРН, их кадастровые номера
-  - проектное местоположение инженерного сооружения

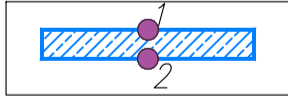
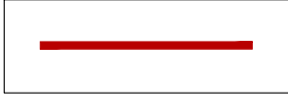
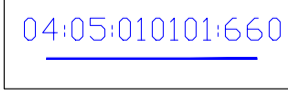

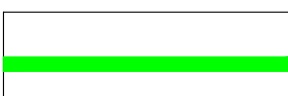
Описание местоположения границ публичного сервитута

“Газопровод межпоселковый п. Демянск – с. Марёво с отводами к с. Молвотицы, д. Липье Марёвского муниципального округа Новгородской области”



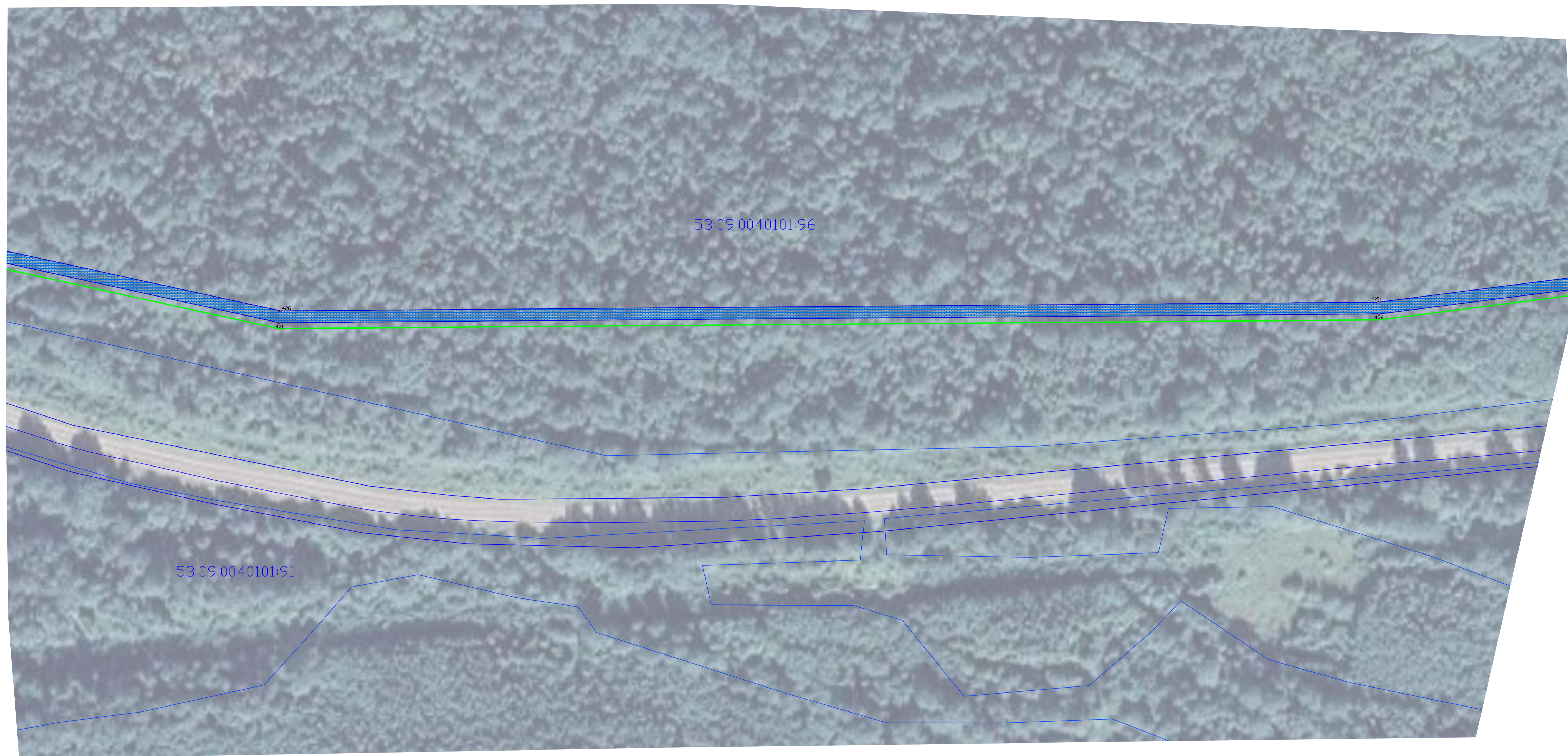
Масштаб 1:1000

Условные обозначения:

-  - проектные границы устанавливаемого публичного сервитута в целях складирования строительных и иных материалов, возведения некапитальных строений, сооружений и (или) размещение строительной техники, которые необходимы для обеспечения строительства линейного объекта системы газоснабжения на срок строительства 3 года и характерные точки
-  - установленные границы административно-территориальных образований
-  - границы земельных участков по сведениям ЕГРН, их кадастровые номера
-  - границы кадастровых кварталов по сведениям ЕГРН, их кадастровые номера
-  - проектное местоположение инженерного сооружения

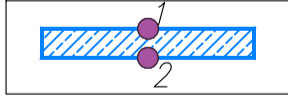

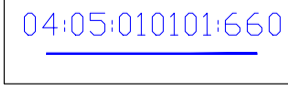


Описание местоположения границ публичного сервитута

“Газопровод межпоселковый п. Демянск – с. Марёво с отводами к с. Молвотицы, д. Липье Марёвского муниципального округа Новгородской области”



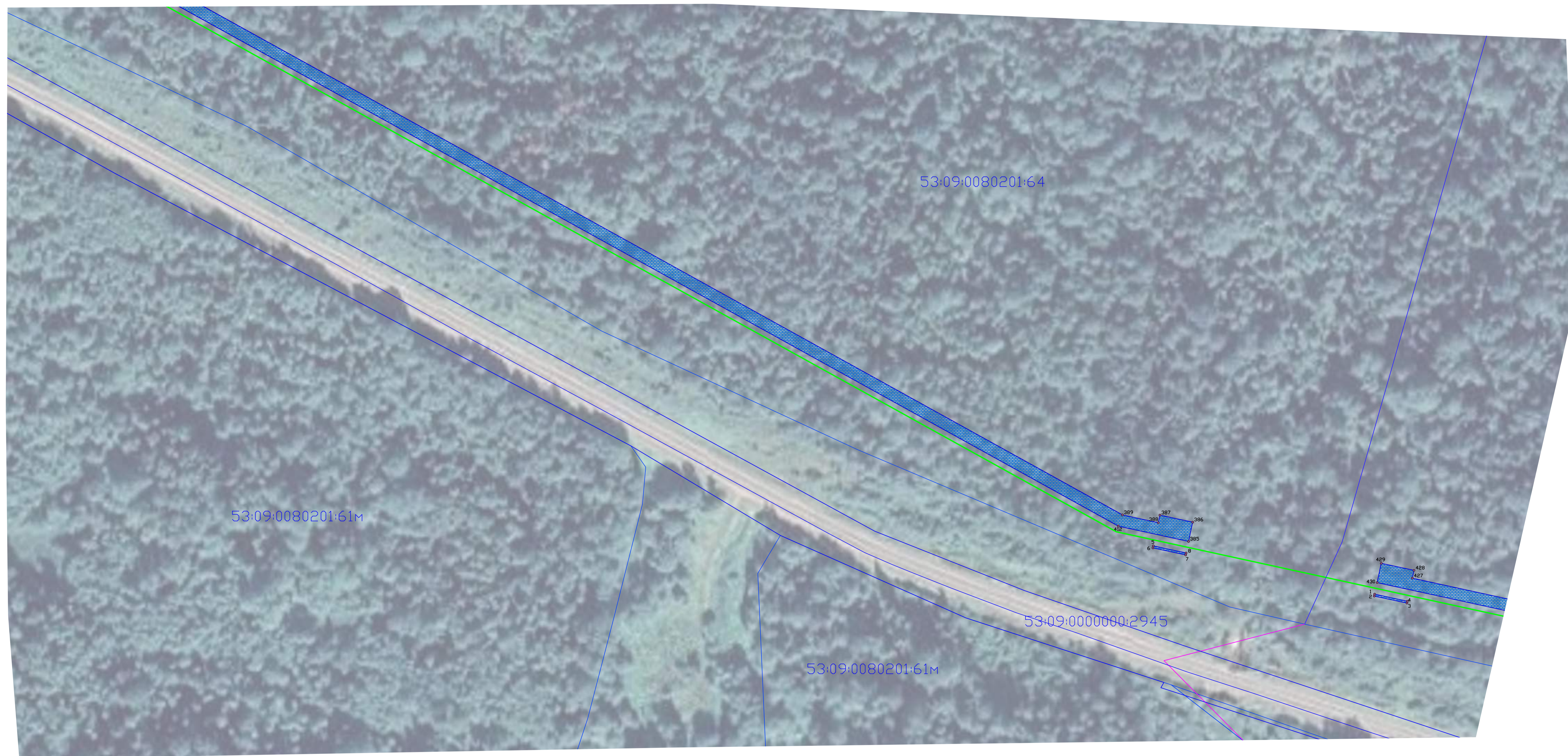
Масштаб 1:1000

Условные обозначения:

-  - проектные границы устанавливаемого публичного сервитута в целях складирования строительных и иных материалов, возведения некапитальных строений, сооружений и (или) размещение строительной техники, которые необходимы для обеспечения строительства линейного объекта системы газоснабжения на срок строительства 3 года и характерные точки
-  - установленные границы административно-территориальных образований
-  - границы земельных участков по сведениям ЕГРН, их кадастровые номера
-  - границы кадастровых кварталов по сведениям ЕГРН, их кадастровые номера
-  - проектное местоположение инженерного сооружения

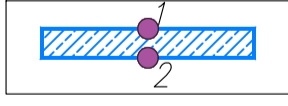

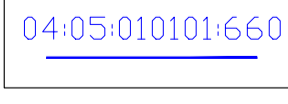

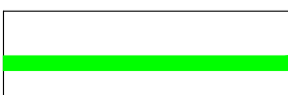
Описание местоположения границ публичного сервитута

“Газопровод межпоселковый п. Демянск – с. Марёво с отводами к с. Молвотицы, д. Липье Марёвского муниципального округа Новгородской области”



Масштаб 1:1000

Условные обозначения:

-  - проектные границы устанавливаемого публичного сервитута в целях складирования строительных и иных материалов, возведения некапитальных строений, сооружений и (или) размещение строительной техники, которые необходимы для обеспечения строительства линейного объекта системы газоснабжения на срок строительства 3 года и характерные точки
-  - установленные границы административно-территориальных образований
-  - границы земельных участков по сведениям ЕГРН, их кадастровые номера
-  - границы кадастровых кварталов по сведениям ЕГРН, их кадастровые номера
-  - проектное местоположение инженерного сооружения

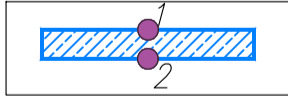
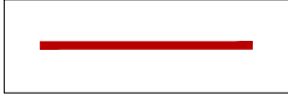
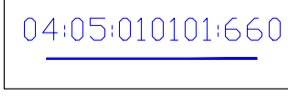

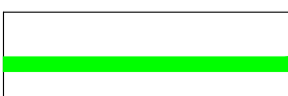
Описание местоположения границ публичного сервитута

“Газопровод межпоселковый п. Демянск – с. Марёво с отводами к с. Молвотицы, д. Липье Марёвского муниципального округа Новгородской области”



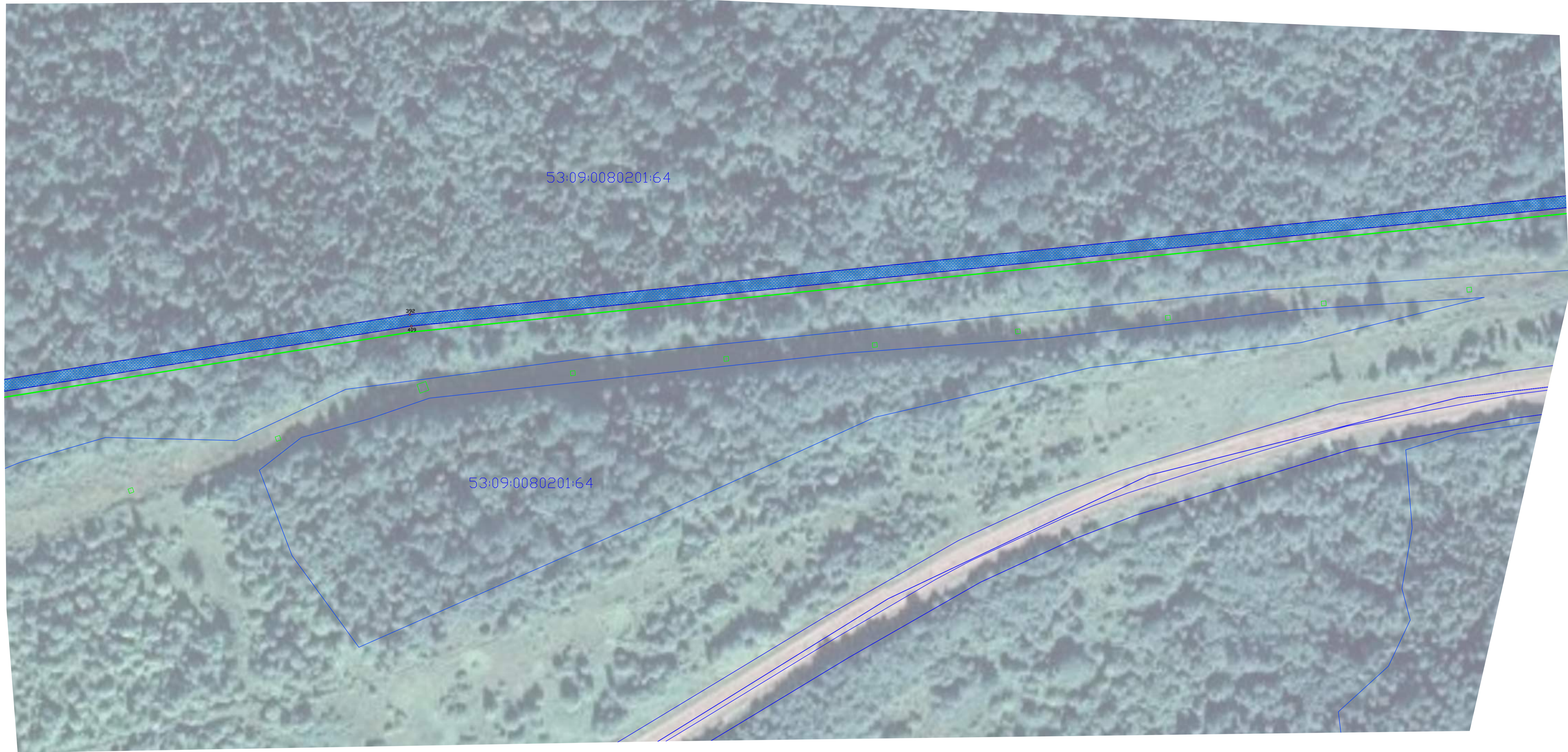
Масштаб 1:1000

Условные обозначения:

-  - проектные границы устанавливаемого публичного сервитута в целях складирования строительных и иных материалов, возведения некапитальных строений, сооружений и (или) размещение строительной техники, которые необходимы для обеспечения строительства линейного объекта системы газоснабжения на срок строительства 3 года и характерные точки
-  - установленные границы административно-территориальных образований
-  - границы земельных участков по сведениям ЕГРН, их кадастровые номера
-  - границы кадастровых кварталов по сведениям ЕГРН, их кадастровые номера
-  - проектное местоположение инженерного сооружения

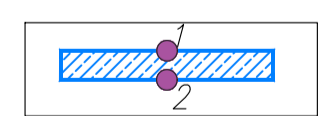
Описание местоположения границ публичного сервитута

“Газопровод межпоселковый п. Демянск – с. Марёво с отводами к с. Молвотицы, д. Липье Марёвского муниципального округа Новгородской области”



Масштаб 1:1000

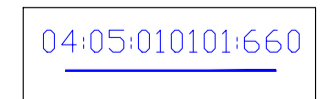
Условные обозначения:



- проектные границы устанавливаемого публичного сервитута в целях складирования строительных и иных материалов, возведения некапитальных строений, сооружений и (или) размещение строительной техники, которые необходимы для обеспечения строительства линейного объекта системы газоснабжения на срок строительства 3 года и характерные точки



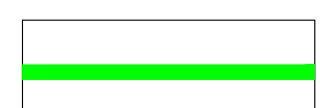
- установленные границы административно-территориальных образований



- границы земельных участков по сведениям ЕГРН, их кадастровые номера




- границы кадастровых кварталов по сведениям ЕГРН, их кадастровые номера



- проектное местоположение инженерного сооружения

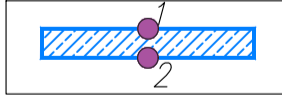

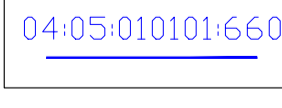
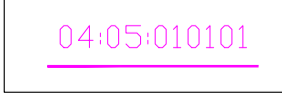
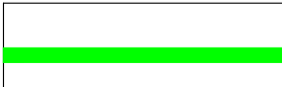
Описание местоположения границ публичного сервитута

“Газопровод межпоселковый п. Демянск – с. Марёво с отводами к с. Молвотицы, д. Липье Марёвского муниципального округа Новгородской области”



Масштаб 1:1000

Условные обозначения:

-  - проектные границы устанавливаемого публичного сервитута в целях складирования строительных и иных материалов, возведения некапитальных строений, сооружений и (или) размещение строительной техники, которые необходимы для обеспечения строительства линейного объекта системы газоснабжения на срок строительства 3 года и характерные точки
-  - установленные границы административно-территориальных образований
-  - границы земельных участков по сведениям ЕГРН, их кадастровые номера
-  - границы кадастровых кварталов по сведениям ЕГРН, их кадастровые номера
-  - проектное местоположение инженерного сооружения

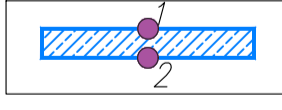

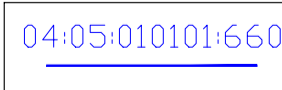
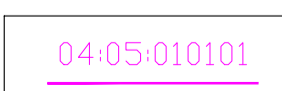
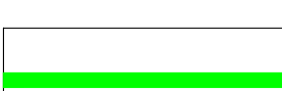
Описание местоположения границ публичного сервитута

“Газопровод межпоселковый п. Демянск – с. Марёво с отводами к с. Молвотицы, д. Липье Марёвского муниципального округа Новгородской области”



Масштаб 1:1000

Условные обозначения:

-  - проектные границы устанавливаемого публичного сервитута в целях складирования строительных и иных материалов, возведения некапитальных строений, сооружений и (или) размещение строительной техники, которые необходимы для обеспечения строительства линейного объекта системы газоснабжения на срок строительства 3 года и характерные точки
-  - установленные границы административно-территориальных образований
-  - границы земельных участков по сведениям ЕГРН, их кадастровые номера
-  - границы кадастровых кварталов по сведениям ЕГРН, их кадастровые номера
-  - проектное местоположение инженерного сооружения

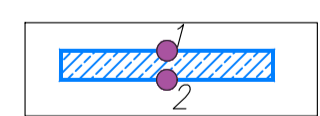
Описание местоположения границ публичного сервитута

“Газопровод межпоселковый п. Демянск – с. Марёво с отводами к с. Молвотицы, д. Липье Марёвского муниципального округа Новгородской области”

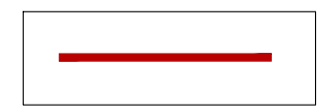


Масштаб 1:1000

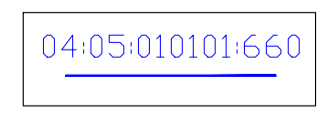
Условные обозначения:



- проектные границы устанавливаемого публичного сервитута в целях складирования строительных и иных материалов, возведения некапитальных строений, сооружений и (или) размещение строительной техники, которые необходимы для обеспечения строительства линейного объекта системы газоснабжения на срок строительства 3 года и характерные точки



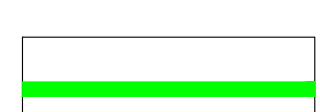
- установленные границы административно-территориальных образований



- границы земельных участков по сведениям ЕГРН, их кадастровые номера



- границы кадастровых кварталов по сведениям ЕГРН, их кадастровые номера



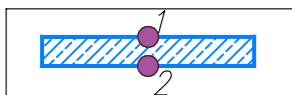

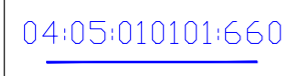
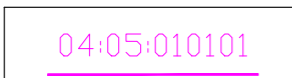
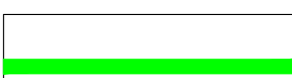
- проектное местоположение инженерного сооружения

*Описание местоположения границ публичного сервитута
 "Газопровод межпоселковый п. Демянск - с. Марёво с отводами к с. Молвотицы, д. Липье Марёвского муниципального округа Новгородской области"*



Масштаб 1:1000

Условные обозначения:

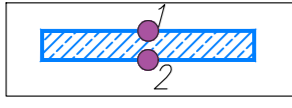

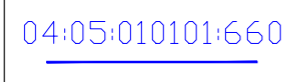
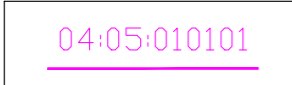
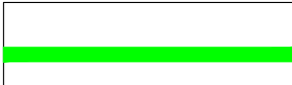
- 
- проектные границы устанавливаемого публичного сервитута в целях складирования строительных и иных материалов, возведения некапитальных строений, сооружений и (или) размещение строительной техники, которые необходимы для обеспечения строительства линейного объекта системы газоснабжения на срок строительства 3 года и характерные точки
- 
- установленные границы административно-территориальных образований
- 
- границы земельных участков по сведениям ЕГРН, их кадастровые номера
- 
- границы кадастровых кварталов по сведениям ЕГРН, их кадастровые номера
- 
- проектное местоположение инженерного сооружения

Описание местоположения границ публичного сервитута
"Газопровод межпоселковый п. Демянск - с. Марёво с отводами к с. Молвотицы, д. Липье Марёвского муниципального округа Новгородской области"

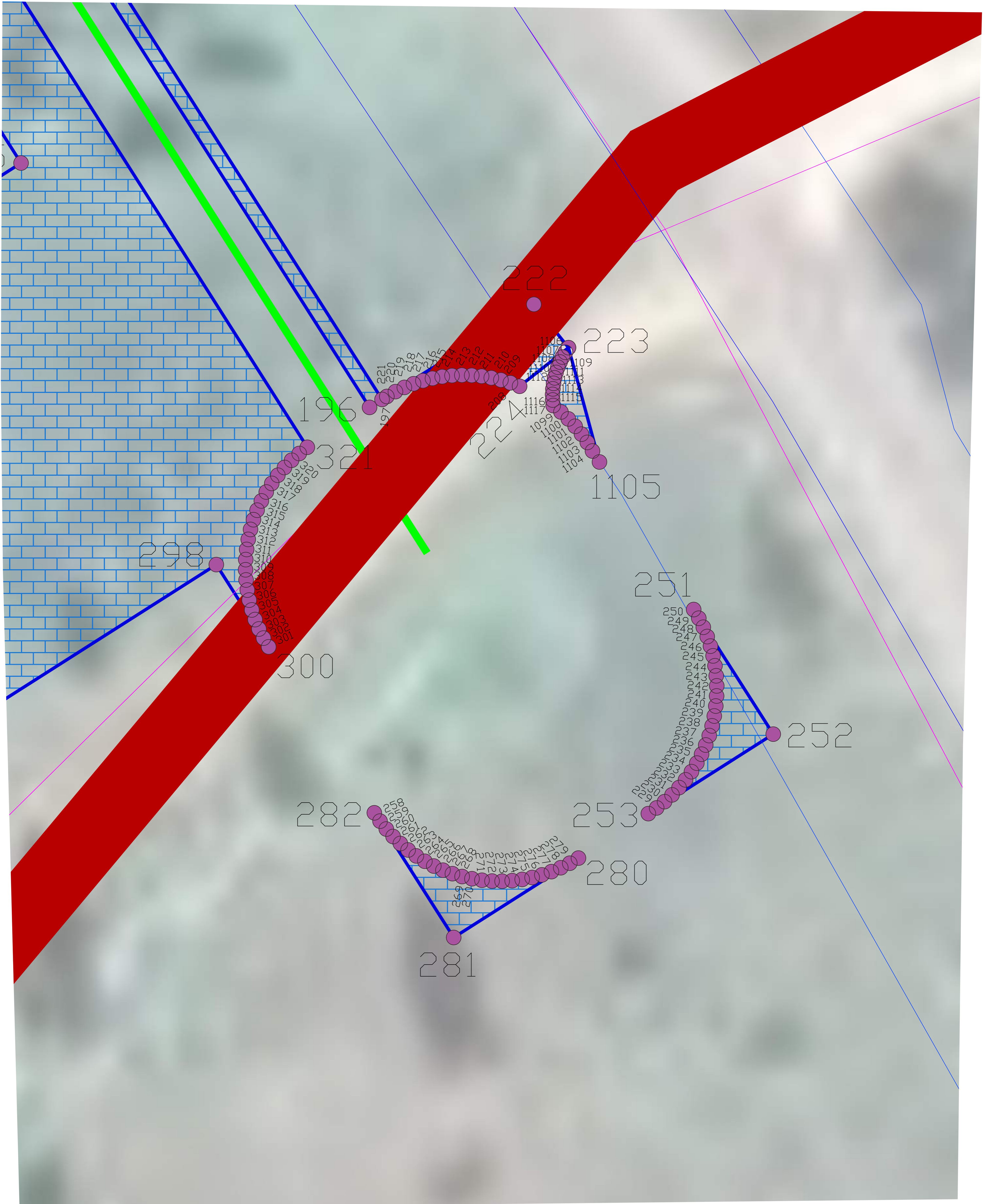


Масштаб 1:1000

Условные обозначения:

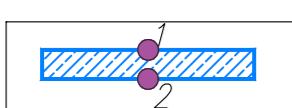

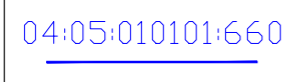
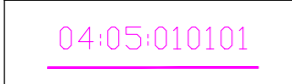
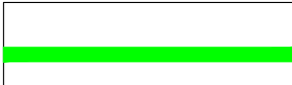
-  - проектные границы устанавливаемого публичного сервитута в целях складирования строительных и иных материалов, возведения некапитальных строений, сооружений и (или) размещение строительной техники, которые необходимы для обеспечения строительства линейного объекта системы газоснабжения на срок строительства 3 года и характерные точки
-  - установленные границы административно-территориальных образований
-  - границы земельных участков по сведениям ЕГРН, их кадастровые номера
-  - границы кадастровых кварталов по сведениям ЕГРН, их кадастровые номера
-  - проектное местоположение инженерного сооружения

*Описание местоположения границ публичного сервитута
 "Газопровод межпоселковый п. Демянск - с. Марёво с отводами к с. Молвоуицы, д. Липье Марёвского муниципального округа Новгородской области"*



Масштаб 1:125

Условные обозначения:

- 
- проектные границы устанавливаемого публичного сервитута в целях складирования строительных и иных материалов, возведения некапитальных строений, сооружений и (или) размещение строительной техники, которые необходимы для обеспечения строительства линейного объекта системы газоснабжения на срок строительства 3 года и характерные точки
- 
- установленные границы административно-территориальных образований
- 
- границы земельных участков по сведениям ЕГРН, их кадастровые номера
- 
- границы кадастровых кварталов по сведениям ЕГРН, их кадастровые номера
- 
- проектное местоположение инженерного сооружения